EL BAGES

Marca la resposta correcta:

1- A quina comarca està situat el teu municipi?

Navarcles Manresa

Catalunya Bages

2- El Bages és una comarca

d'interior costanera d'alta muntanya

3- La capital de la comarca és

Bages Manresa

Navarcles Catalunya

4- Al nord del Bages hi ha

l'Anoia

el Berguedà

el Barcelonès

el Moianès

LIVEWORKSHEETS

5- Navarcles és el municipi més

petit del Bages

gran del Bages

6- El Bages té

10 municipis 30 municipis

50 municipis 100 municipis

7- Com acaba el nom d'aquest municipi:

Sant Vicenç .....

de Bages de Montserrat

de Castellet de Guardiola

8- Quin número té el municipi de Navarcles al mapa?

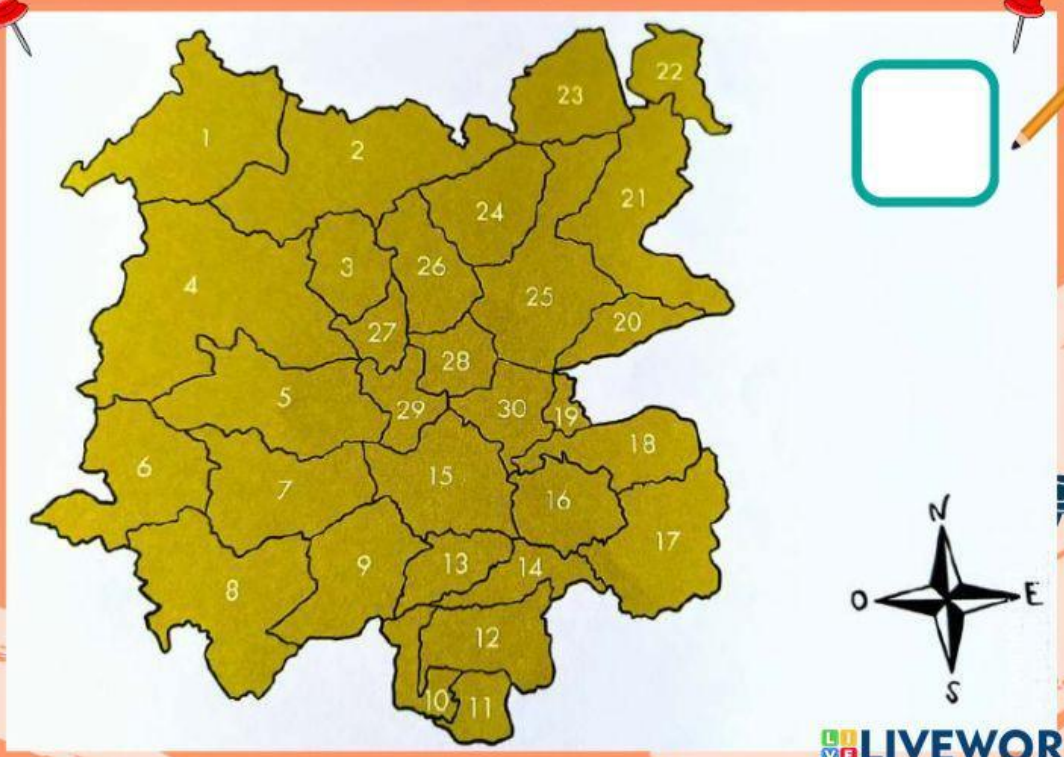

LIVEWORKSHEETS

9- El Bages es un territori

bastant muntanyós

bastant pla

10- El riu Cardener passa pel Bages?

si no

11- El riu Llobregat neix al....

12- Molts pobles del Bages estan situats prop

de muntanyes

de rius

del mar

de Barcelona



13- A les vores dels rius i rieres hi ha boscos de ribera. Els seus arbres són caducifolis, que vol dir que a la tardor i l'hivern:



perden les fulles

no perden les fulles

LIVEWORKSHEETS

14- El cim de muntanya més alt del Bages és:

Fornells

Montcau

St. Jeroni

Goberna

15- Segons aquest climograma,

a) quins mesos van ser els mesos més calorosos:

maig i juny setembre i octubre juliol i agost

b) quins mesos van ser els més plujosos

juliol i agost febrer i juliol maig i octubre

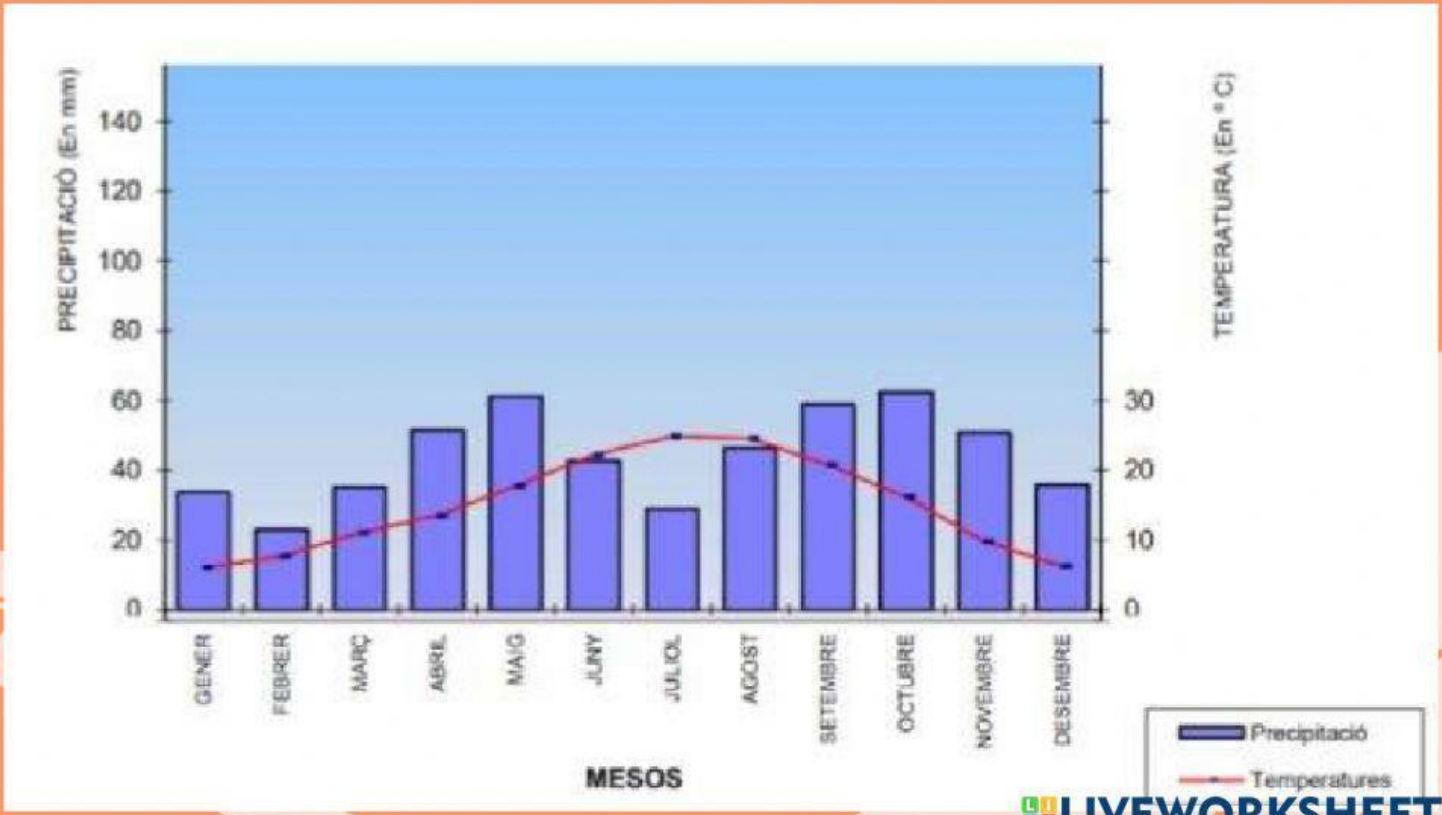

LIVEWORKSHEETS