

الإمارات وأمريكا الشمالية

الهدف التعليمي
أن أحلل الخصائص الجغرافية لأمريكا الشمالية



Critical Thinking



Communication



Creativity



Collaboration



Global Education

LIVEWORKSHEETS

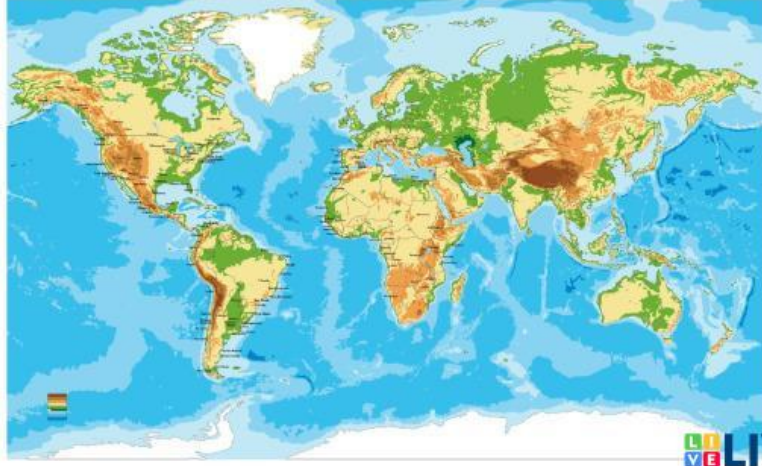


2:00

تقييم قبلي

مهارة قراءة الخريطة

رتب قارات العالم والمحيطات من الأكبر إلى الأصغر.



LIVEWORKSHEETS



Liveworksheets.com
Amalattil cinnaku jipidu katha
© 2014 Liveworksheets.com

أقوال
مأثورة

تراثنا هويتنا

عاشقنا
عاشقنا
عاشقنا
LIVEWORKSHEETS



المحيط المتجمد الشمالي

المحيط
الهادي

المحيط
الأطلنطي

دول أمريكا اللاتينية

الموقع الجغرافي لقارة
أمريكا الشماليّة
تقع قارة أمريكا الشماليّة في نصف الكرة
الشماليّ.

حدود أمريكا الشماليّة

يحدّها من الشمال المحيط المتجمّد الشماليّ، و من
الغرب والجنوب الغربيّ المحيط الهادي، و من
الشرق المحيط الأطلنطيّ، و من الجنوب تتصلّ مع
دول أمريكا اللاتينيّة.

تفكير ناقد : ما أهمية

تتمتّع أمريكا الشماليّة بموقع جغرافيّ مهمّ، فموقعها
بين محيطين واسعين ضمن لها الحماية من أطماع
وصراعات الدول القويّة في العالم القديم.

LIVEWORKSHEETS

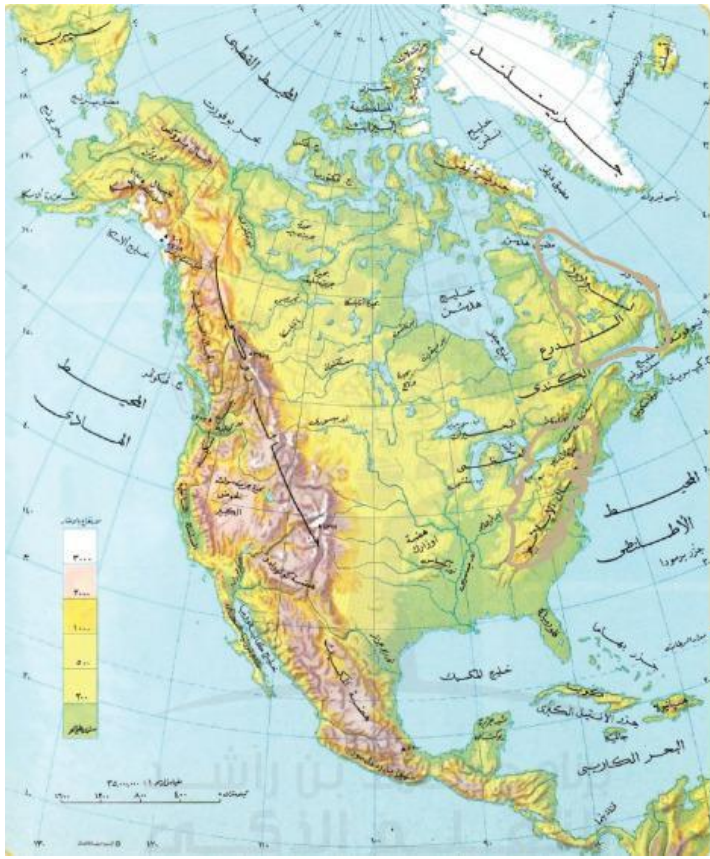


الموقع الفلكي لـ
أمريكا الشماليّة
تمتدّ قارة أمريكا الشماليّة بين
دائرتي عرض 25° و 83°
شمالاً، وخطّي طول 51° و
 170° غرباً.

تفكير ناقد : ما
الذي يترتّب على
الموقع الفلكي

لقارة أمريكا
• وقوع أمريكا الشماليّة بأكملها في نصف الكرة الشماليّ.
• مرور مدار السرطان جنوبها، والدائرة القطبيّة الشماليّة شمالها.

LIVEWORKSHEETS



مظاهر السطح

المرتفعات والسهول الساحلية في الشرق

هضبة لبرادور

هي هضبة قليلة الارتفاع، وتكثر فيها البحيرات.

مرتفعات الأبلاش

جبال قديمة النشأة قليلة الارتفاع في الجنوب،

تتحصر بينها وبين سواحل المحيط الأطلنطي
سهول رسوبية خصبة.

مظاهر السطح

المرتفعات والسواحل الغربية والسهول الوسطى

المرتفعات والسواحل الغربية

تتكون من جبال عالية حديثة التكوين، تقع في غرب القارة وتمتد من أقصى الشمال إلى أقصى الجنوب. تتحصر بينها وبين المحيط الهادي سهول ساحلية ضيقة.

تُعرف السلسلة الداخلية منها باسم (جبال روكي)، والسلسلة الأخرى بمحاذاة الساحل تُعرف بأسماء مختلفة مثل (جبال كسكيد، سييرانيفادا).



جبال عالية حديثة التكوين، تقع في غرب القارة



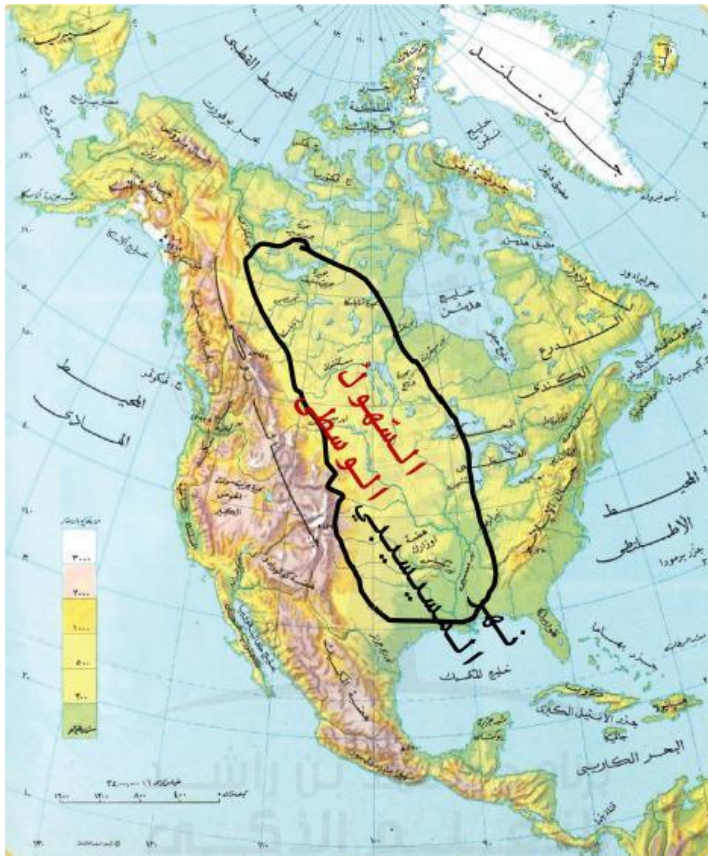
مظاهر السطح

المرتفعات والسواحل الغربية والسهول الوسطى

السهول الوسطى

تقع بين المرتفعات الشرقية والمرتفعات الغربية، وهي مُتسعة.

يجري بها نهر (الميسيسيبي).



المناخ

تقع قارة أمريكا الشماليّة بمعظمها في المنطقة المعتدلة ما عدا الأجزاء الشماليّة.

تقع الأجزاء الشماليّة لقارة أمريكا الشماليّة في المنطقة الباردة لمرور الدائرة القطبيّة بها.

تقع الأجزاء الجنوبيّة لقارة أمريكا الشماليّة في المنطقة الحارة لمرور مدار السرطان بها.



العوامل المؤثرة في المناخ

الموقع بالنسبة
للمسطحات المائية

تنوع التضاريس

الامتداد بحسب
دوائر العرض

LIVEWORKSHEETS

المناخ

تتجه الجبال الرئيسية في أمريكا الشمالية من الشمال إلى الجنوب.

تفكير ناقدا : ما الذي يترتب على اتجاه التضاريس في أمريكا الشمالية من اتجاه الشمال إلى الجنوب؟
تؤثر المناخية في الجزء الأوسط من القارة، وإيجاد أقاليم مناخية متنوعة.

إن اتجاه الجبال الرئيسية في أمريكا الشمالية من الشمال إلى الجنوب أدى إلى جعل الجزء الأوسط منها مفتوحاً أمام المؤثرات القطبية الشمالية، والمؤثرات البحرية الجنوبية.



أواسط آسيا

أواسط أمريكا الشمالية



أواسط أمريكا الشمالية ليست قاحلة كأواسط قارة آسيا

أكمل العبارات التالية بما يناسب.

2:00

• يحدُّ قارّة أمريكا الشماليّة من الشّرق :

• يحدُّ قارّة أمريكا الشماليّة من الغرب والجنوب الغربيّ :

• تتّصلُ قارّة أمريكا الشماليّة من جهة الجنوب مع دول:

• يحدُّ قارّة أمريكا الشماليّة من الشّمال:

• موقع أمريكا الشماليّة بين المحيط و ضمن لها الحماية

من أطماع وصراعات الدّول القويّة في العالم القديم.

لنكتشف أسئلة البطاقات ونسجل الإجابة في البطاقة



5:00
Stop

