

Anote en cada una de las oraciones, la región en donde se desarrolló el acontecimiento histórico.

1. A esta región de Costa Rica, fue donde Cristóbal Colón llegó en 1502, exactamente. A Cariay, luego, desembarco en alta mar en la isla Uvita. **huetar Caribe**
2. Cartago, por su parte, es la ciudad más antigua de Costa Rica y se le llama la vieja metrópoli porque fue la primera capital de nuestro país. **Región central**
3. Formada por la provincia de Guanacaste, cuando en el siglo XVI se convirtió en un centro de tránsito entre Nicaragua, Costa Rica y Panamá conocido como camino de mulas. Además, se estableció la villa de Guanacaste, que más adelante será conocida con el nombre de Liberia.

#### **Región chorotega**

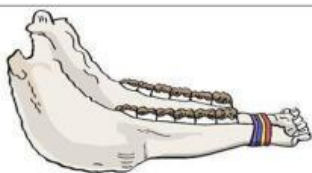







4. El poblamiento y la colonización ocurrida en el siglo XX en esta zona de Costa Rica se debió a una estructura basada en la actividad bananera de enclave. **Pacífico central**
5. En 1814, se declaró Puntarenas como el puerto principal de Costa Rica. De esta forma, se logró el objetivo propuesto de funcionar como atracadero. **Pacífico central**
6. Un último aspecto a destacar es la construcción, por parte del ICE, del embalse del Arenal, en 1979. Este es utilizado para producción de energía hidroeléctrica. **huetar Norte**
7. Limón fue una zona poco poblada por los ataques de zambos (habitantes de la costa del Caribe que vivían en Nicaragua) y piratas en el periodo colonial. **huetar caribe**
8. Un aspecto destacado es que en Puerto Viejo de Sarapiquí se encuentra el Monumento a la Batalla de Sardinal, donde se encuentra una placa que resume la historia de un grupo de humildes campesinos que detuvieron a los filibusteros que querían invadir el país. **huetar Norte**
9. En 1720, apareció, por primera vez, el nombre de Punta Arenas; en ese momento, la franja que hoy ocupa la ciudad estaba totalmente cubierta de bosque y formaba parte del manglar provocado por la desembocadura del río Barranca. **Pacífico central**
10. Los principales centros de población de la región se fundaron ya en el siglo XX: San Isidro del General, en 1910 y el 1951 la población de San Vito de Java, en la actualidad conocida como San Vito de Coto Brus. **Bruca**

11. El pasado de la región destaca en la historia nacional porque, en 1824, el Partido de Nicoya, con los poblados de Nicoya, Bagaces y Santa Cruz, decidieron anexarse a Costa Rica.

### **Chorotega**

12. Para esta época, se formó un poblado al que llamaron Villa Nueva de la Boca del Monte, el cual, con el paso del tiempo, pasó a llamarse San José, **central**

**Anote el nombre correcto de cada uno de los instrumentos musicales que se utilizan en las regiones**

		
Carraca	Quijongo	Ocarina
		
Bajo de cajón	Marimba	Maraca
		
Guitarra	Flauta	

**Complete las siguientes preguntas con lo que se le solicita**

1. Escriba el nombre de tres comidas típicas que se consumen en las diferentes regiones socioeconómicas de Costa Rica.

- a. rice and beans.
- b. gallo pinto
- c. Tamal dulce

2. Anote el nombre de tres costumbres y tradiciones que se celebran en las diferentes regiones socioeconómicas de Costa Rica.

- a. Mascaradas
- b. fiestas cívicas
- c. fiestas de fin de año

Escriba el nombre de dos artesanías que se confeccionan en las diferentes regiones socioeconómicas de Costa Rica. (2 puntos)

- a. Canastas
- b. Vasijas

Mencione el nombre de dos ámbitos o trabajos en los que se desarrollaron los personajes históricos de la región Huetar Caribe. (2 puntos)

- a. Epsy Campell Barr: Economista
- b. Thelma Curling Rodríguez: Abogada