

**PRE-TEST MATERI BAB I  
KONSEP WILAYAH DAN PERWILAYAH**

Nama :

Kelas :

**A. LITERASI MANDIRI**

Wilayah adalah satu kesatuan unit geografis yang antar bagiannya mempunyai keterkaitan secara fungsional. Oleh karena itu, yang dimaksud dengan pewilayahan (penyusunan wilayah) adalah  unit geografis berdasarkan kedekatan, kemiripan, atau intensitas hubungan fungsional antara bagian yang satu dengan bagian yang lainnya. Wilayah Pengembangan adalah pewilayahan untuk tujuan pengembangan/  (development). Tujuan Pembangunan terkait dengan lima kata kunci, yaitu: (a) pertumbuhan; (b) penguatan keterkaitan; (c) keberimbangan; (d) kemandirian; dan (e) keberlanjutan.

Konsep region/wilayah berubah-ubah dan mengalami  sehingga muncul beberapa pengertian wilayah yang kadang-kadang berbeda sebagai akibat proses klasifikasi yang berbeda pula, seperti: uniform region dan nodal region. Namun pada prinsipnya region lebih dititikberatkan sebagai suatu wilayah yang mempunyai ciri-ciri  gejala internal (internal uniformity) yang membedakan wilayah yang bersangkutan dari wilayah lainnya. Ciri-ciri yang merupakan internal uniformity ini dapat berupa gejala fisik, seperti keseragaman vegetasi, keragaman iklim, relief permukaan tanah atau yang lainnya. Dapat pula berupa gejala non fisik, seperti bentuk aktivitas dalam perekonomian,  bentuk pemerintahan, pola permukiman dan lain-lainnya. Region dengan dasar internal uniformity ini biasanya disebut dengan formal region.

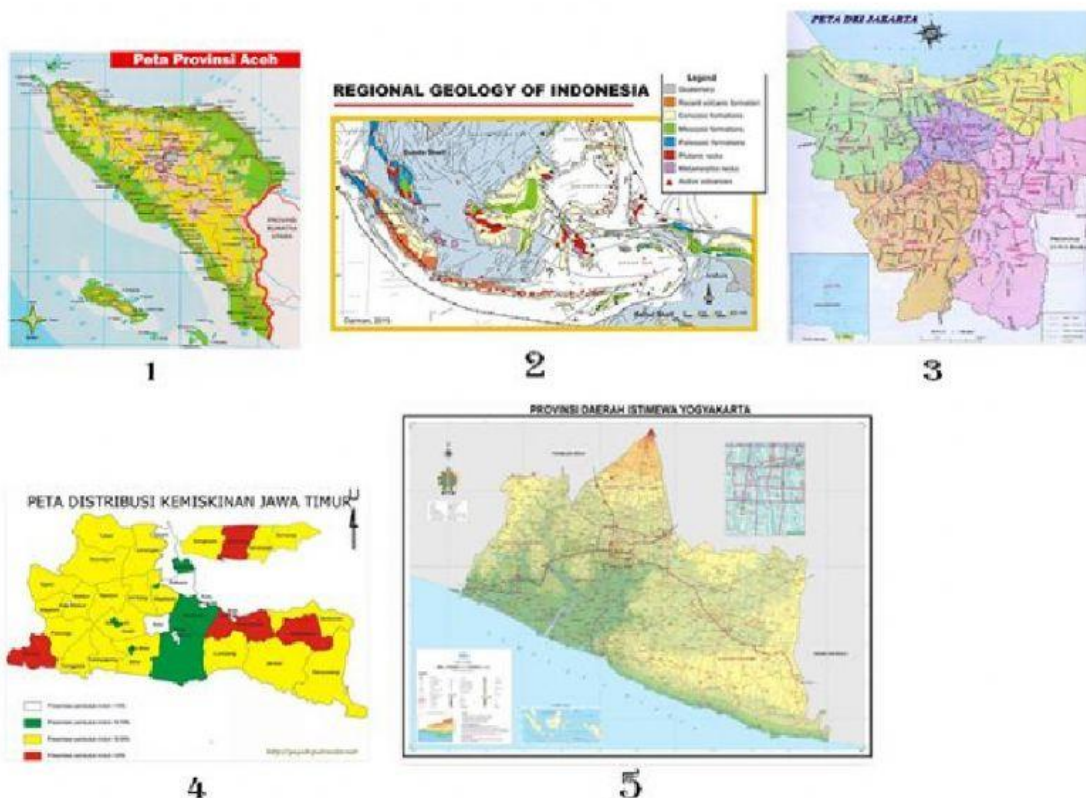
**B. PILIHAN BERGANDA**

1. Pembagian wilayah iklim di dunia tersebut termasuk ke dalam klasifikasi wilayah ....
  - a. Formal karena dicirikan berdasarkan keseragaman atau homogenitas tertentu
  - b. Fungsional karena dicirikan adanya wilayah yang saling terkait
  - c. Formal karena dicirikan oleh fenomena tertentu
  - d. Fungsional karena berdasarkan keberagaman atau heterogenitas tertentu
  - e. Nodal karena terdapat pusat kegiatan
2. Perhatikan pernyataan di bawah ini !!!
  1. wilayah yang statis
  2. wilayah yang tidak aktif
  3. wilayah yang aktif
  4. wilayah yang seragam
  5. wilayah yang dinamis

Yang termasuk ciri - ciri wilayah formal adalah....

  - a. 1, 2 dan 3
  - b. 1, 2 dan 4
  - c. 2, 3 dan 4
  - d. 2, 3 dan 4
  - e. 3, 4 dan 5
3. Pada dasarnya wilayah di permukaan bumi terbentuk karena adanya.....
  - a. perbedaan struktur ekonomi
  - b. perbedaan karakteristik tertentu
  - c. perbedaan struktur sosial
  - d. persamaan karakteristik
  - e. persamaan struktur sosial

4. Permukaan bumi yang dibatasi oleh kenampakan tertentu yang bersifat khas dan membedakan wilayah tersebut dengan wilayah lainnya disebut....
  - a. wilayah
  - b. perwilayahan
  - c. tata ruang
  - d. ruang
  - e. daerah
5. Pusat pertumbuhan wilayah Indonesia berpusat di kota- kota berikut , kecuali....
  - a. Medan
  - b. Jakarta
  - c. Surabaya
  - d. Makasar
  - e. Manado
6. Wilayah yang dicirikan oleh adanya kegiatan saling berhubungan antara beberapa pusat kegiatan ....
  - a. wilayah
  - b. perwilayahan
  - c. tata ruang
  - d. wilayah formal
  - e. wilayah fungsional
7. Berdasarkan peta di bawah ini, yang termasuk ke dalam kewilayahan adalah peta nomor ....


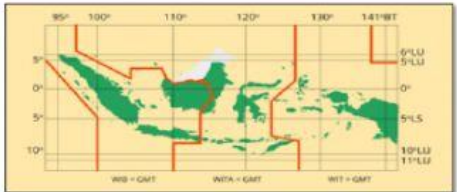





- a. 1, 2 dan 3
  - b. 1, 2 dan 5
  - c. 1, 3 dan 5
  - d. 1, 2 dan 4
  - e. 3, 4 dan 5
8. Terbentuknya pusat pertumbuhan memberikan pengaruh pada perkembangan daerah sekitarnya terutama dipengaruhi oleh faktor...
    - a. Lokasi daerah yang strategis
    - b. Kegiatan ekonomi yang menonjol



- c. Potensi sumber daya alam
  - d. Dukungan masyarakat dalam pembangunan
  - e. Kebijakan pemerintah daerah
9. Wilayah didasarkan pada kesamaan topografi, jenis batuan, iklim, dan vegetasi. Misalnya wilayah pegunungan kapur (karst), wilayah beriklim dingin, dan wilayah vegetasi mangrove, adalah contoh dari
- a. Wilayah formal berdasarkan kriteria sosial
  - b. Wilayah formal berdasarkan kriteria fisik
  - c. Wilayah formal berdasarkan kriteria ekonomi
  - d. Wilayah formal berdasarkan kriteria budaya
  - e. Wilayah formal berdasarkan kriteria agama
10. Misalnya wilayah suku Banjar, wilayah industri tekstil, dan wilayah pertanian sawah basah.
- a. Wilayah formal berdasarkan kriteria ekonomi
  - b. Wilayah formal berdasarkan kriteria sosial budaya
  - c. Wilayah formal berdasarkan kriteria fisik
  - d. Wilayah formal berdasarkan kriteria topografi
  - e. Wilayah formal berdasarkan kriteria politik

### C. MENJODOHKAN

		<b>Uniform Region</b>
		<b>Economic Region</b>
		<b>Nodal Region</b>
		<b>Specific Region</b>
		<b>Generic Region</b>