

**GRUPO EDUCATIVO TRINITARIO**  
**NIVEL PRIMARIO**  
**CUARTO GRADO**  
**EVALUACIÓN DE CIENCIAS SOCIALES**  
**UNIDAD 1**

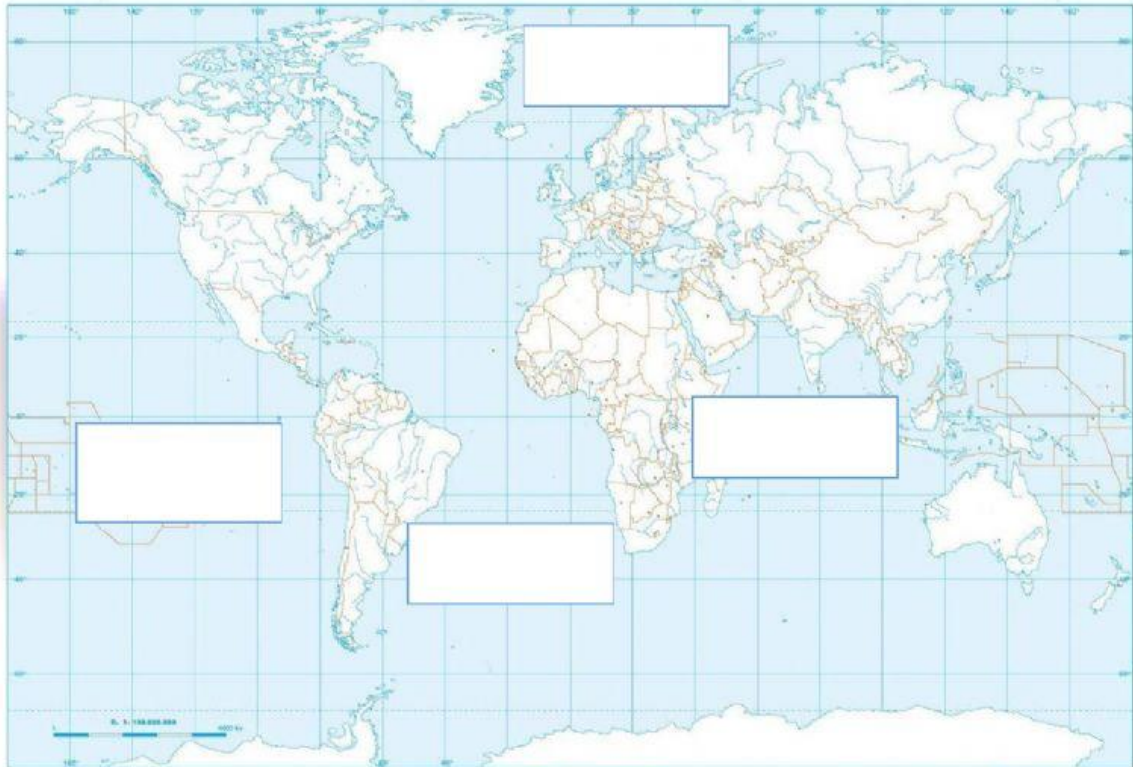
1- Arrastra los nombres de los OCÉANOS al mapa según corresponda.

OCÉANO  
ATLÁNTICO

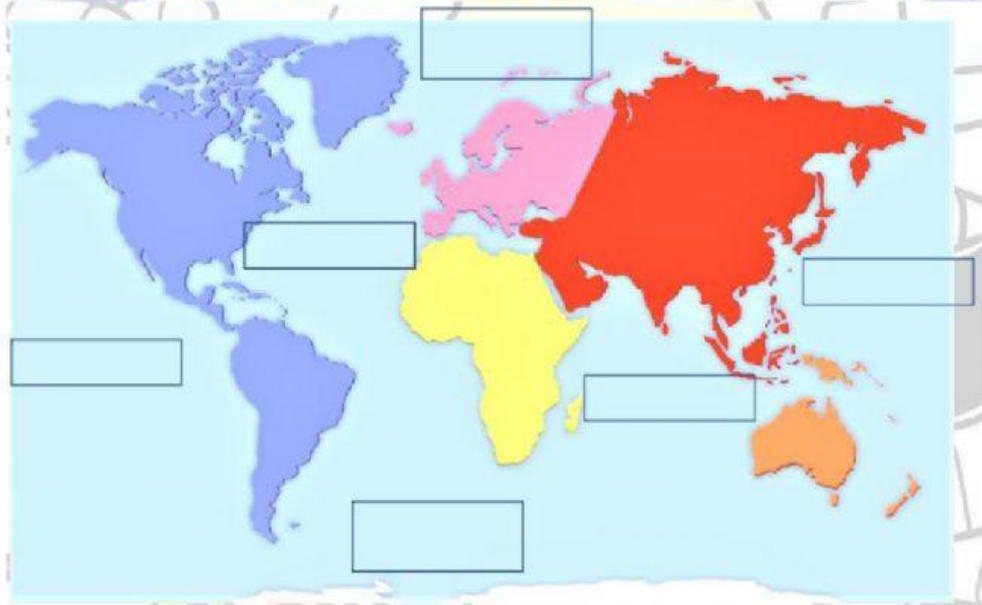
OCÉANO  
ÍNDICO

OCÉANO  
PACÍFICO

OCÉANO GLACIAL  
ÁRTICO



2- Coloca el nombre de cada "CONTINENTE"



ÁFRICA

OCEANÍA

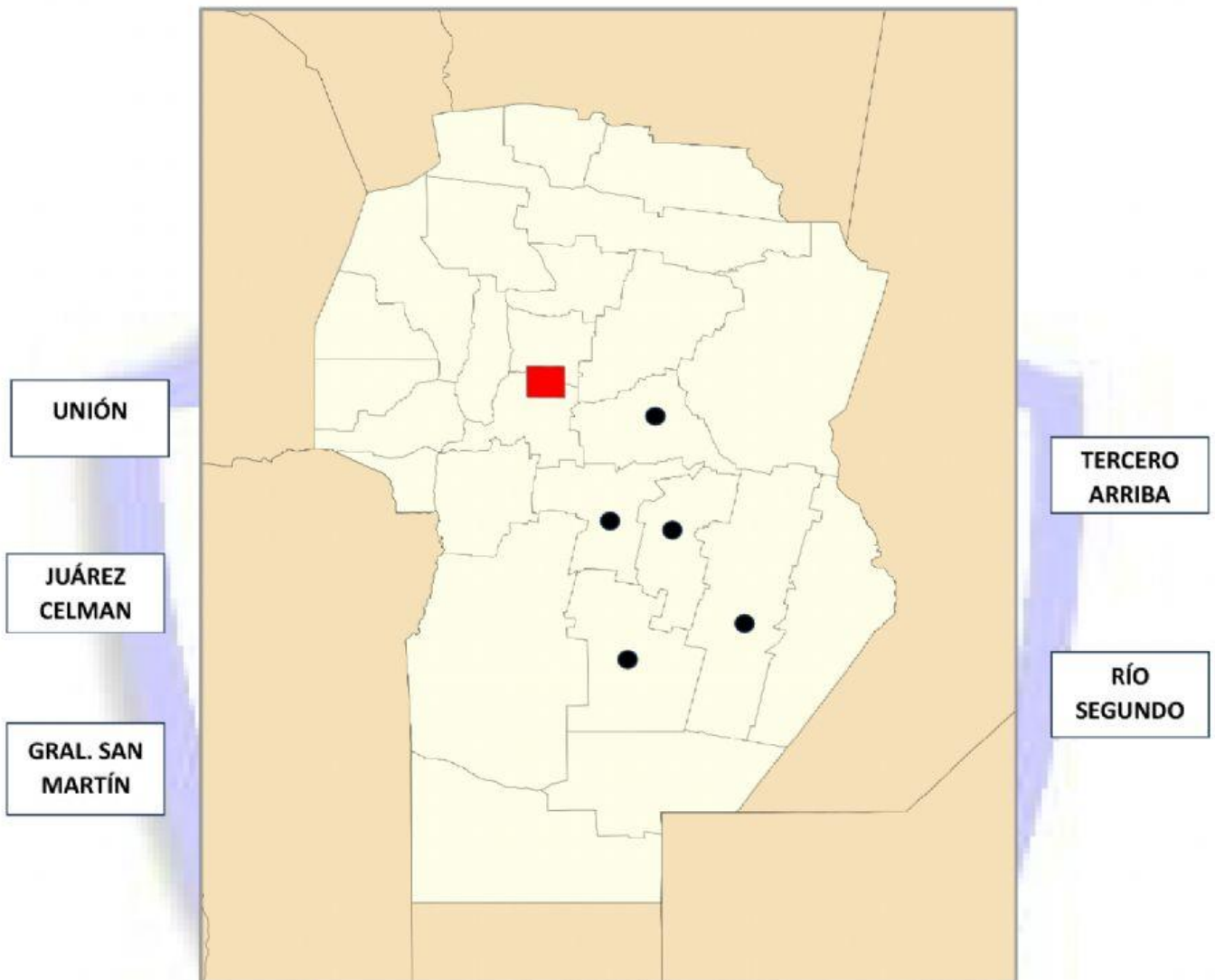
EUROPA

ASIA

AMÉRICA

ANTÁRTIDA

3- Identifica y une cada DEPARTAMENTO con su nombre.



4- ¿Cuál es la CIUDAD CABECERA que corresponde a cada departamento? Une con flechas

BELL VILLE	OLIVA	VILLA MARÍA	VILLA DEL ROSARIO	LA CARLOTA
JUÁREZ CELMAN	RÍO SEGUNDO	TERCERO ARRIBA	UNIÓN	GRAL. SAN MARTÍN