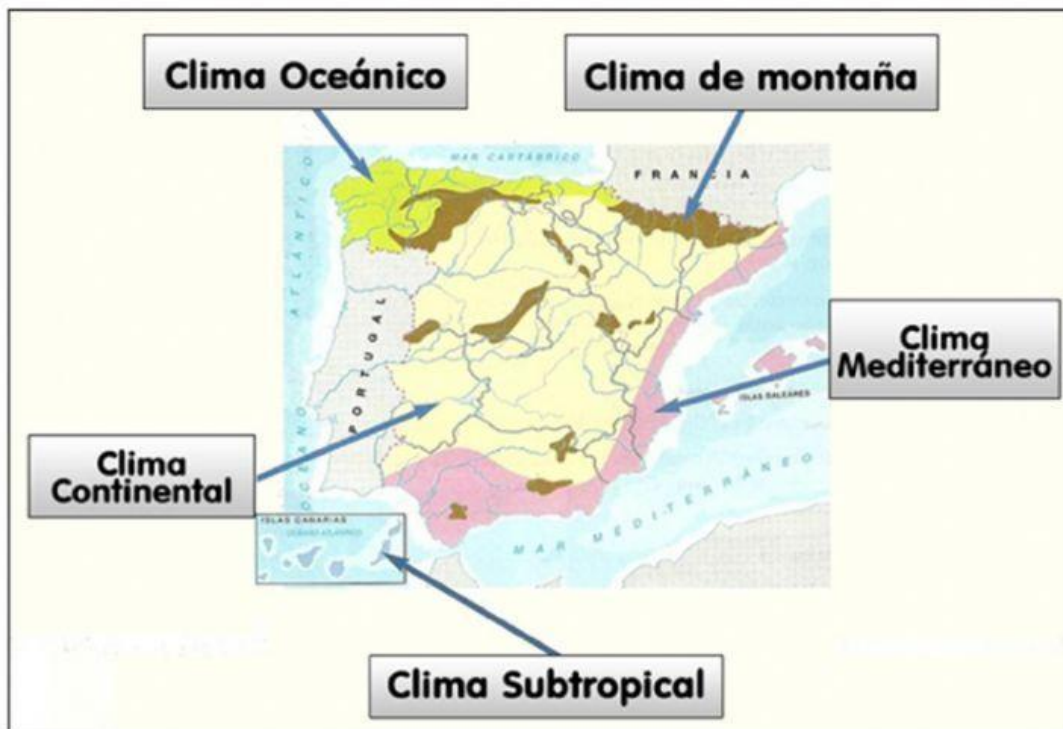



Tipos de clima en España



Pincha aquí →



1. Une cada tipo de clima con su posición en el mapa según el código de colores:



2. Señala las características del clima oceánico.

- 1) Temperaturas suaves y pocas precipitaciones.**
- 2) Temperaturas altas y muchas precipitaciones.**
- 3) Temperaturas suaves y muchas precipitaciones.**

3. Señala las características del clima mediterráneo y mediterráneo continental.

- 1) Temperaturas suaves y pocas precipitaciones.**
- 2) Temperaturas altas en verano y bajas en invierno con pocas precipitaciones.**
- 3) Temperaturas altas todo el año y muchas precipitaciones.**

4. Señala las características del clima de montaña.

- 1) Temperaturas bajas todo el año y muchas precipitaciones**
- 2) Temperaturas altas todo el año y muchas precipitaciones.**
- 3) Temperaturas bajas todo el año y pocas precipitaciones.**

5. Señala las características del clima subtropical:

- 1) Temperaturas altas todo el año y pocas precipitaciones.**
- 2) Temperaturas altas todo el año y muchas precipitaciones.**
- 3) Temperaturas bajas todo el año y pocas precipitaciones.**

6. Arrastra las características de cada clima con su clima correspondiente:

Climas de España					
	Oceánico	Mediterráneo típico	Mediterráneo continentalizado	De montaña	Subtropical
Temperatura					
Precipitaciones					

- Temperaturas suaves (12º a 27ºC)

Precipitaciones escasas e irregulares, a veces torrenciales

Temperaturas muy bajas en invierno y suaves en verano

Precipitaciones escasas e irregulares
- Temperaturas suaves todo el año

Precipitaciones escasas, más abundantes al norte de las islas

Temperaturas extremas

Precipitaciones abundantes y regulares
- Precipitaciones abundantes y en forma de nieve en invierno

Temperaturas cálidas y suaves todo el año

7. Arrastra para completar el cuadro:

Climas de Europa

Zonas bañadas por el océano Atlántico y el centro de Europa.

Costa mediterránea y algunas zonas del interior, al sur.

Abundantes y regulares en todas las estaciones.

Suaves, inviernos leves y veranos cálidos.

Muy bajas durante el invierno y frescas en verano.

Elevadas en verano y suaves en invierno.

Apenas hay vegetación. Tundra, musgos, líquenes y algunos arbustos.

Norte de los países nórdicos y Rusia.

Escasas, en los meses de verano apenas llueve.

Altas en verano y muy bajas en invierno.

Prados y bosques de hayas y robles. En las llanuras crecen las landas (hierbas y matorrales).


Abundantes

Taigas (bosque de hoja perenne abetos y pinos)
Estepas (llanuras de hierbas)

Escasas

Canarias, Azores y Madeira.

Zonas del este de Europa.



	CLIMA	ZONA	TEMPERATURAS	PRECIPITACIONES	VEGETACIÓN
CLIMAS templados	Clima oceánico		Suaves en verano		
	Clima mediterráneo				Bosques de encina y alcornoque Matorrales como la jara y el romero
	Clima continental			Se concentran en verano	
CLIMAS fríos	Clima polar		Suelen estar por debajo de 0°		
	Clima de montaña	Cimas más elevadas del continente			
CÁLIDO	Clima subtropical			Pocas precipitaciones.	Rica en especies endémicas: laurisilva, pino canario, tabaibas y cardones