

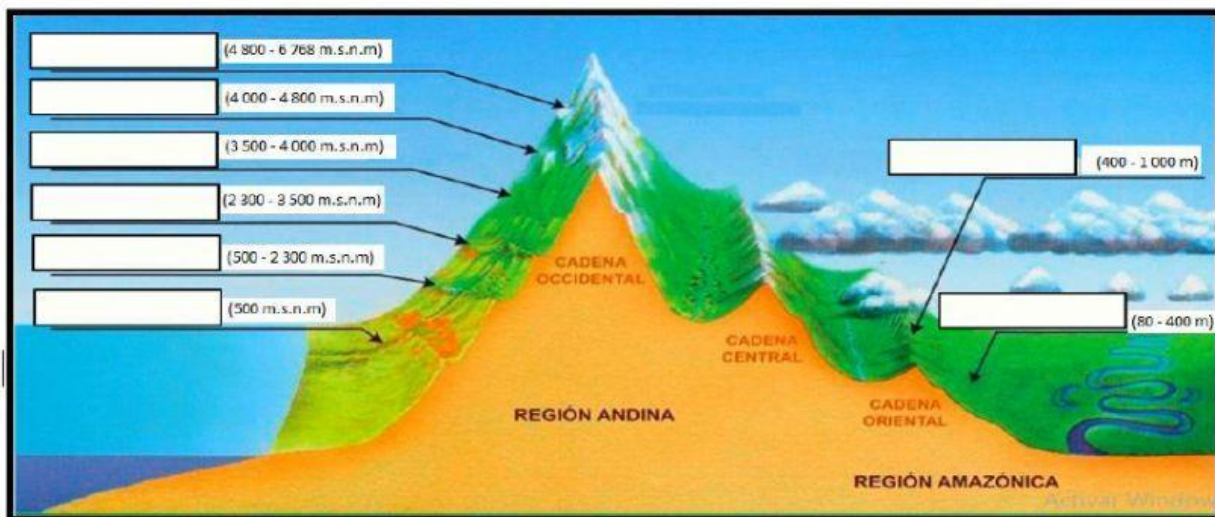
**6P**

## Las ocho regiones naturales del Perú

### PERSONAL SOCIAL

Set. - 2020

1. Observa la imagen y ubica las ocho regiones naturales del Perú.



2. Lee los enunciados y completa con las palabras claves del recuadro.

Titicaca - Quechua - Suni - Huascarán - altitud - ganadera  
Gallito de las rocas - calurosa - Javier Pulgar Vidal - Puna - Janca

- Es el autor de las ocho regiones naturales del Perú \_\_\_\_\_.
- El principal criterio de clasificación de las ocho regiones es la \_\_\_\_\_.
- Es la región que tiene el mejor clima del Perú \_\_\_\_\_.
- El lago más alto del planeta se encuentra en Puno y pertenece a la región \_\_\_\_\_.  
Ese lago se llama \_\_\_\_\_.
- En la región Puna predominan las tierras que tienen condiciones para la actividad \_\_\_\_\_.
- La región más fría es \_\_\_\_\_, allí se encuentra el nevado más alto del Perú conocido como el \_\_\_\_\_ y está situado en Ancash.
- La zona potencial de pastos naturales se localiza en la región \_\_\_\_\_.
- Es considerada el ave nacional del país \_\_\_\_\_ y se encuentra en la región Selva alta o Rupa Rupa.
- La región Omagua o Selva baja es la más grande y \_\_\_\_\_ del país.

3. Une cada región con la información que corresponde.

➤ Costa o Chala .

Conocido como el valle cálido.  
Su principal actividad económica es la Fruticultura.



➤ Yunga .

Aquí se inicia las heladas. Es la región productora de papas y tiene a la flor de la cantuta.



➤ Quechua .

Es la región más poblada.  
Predomina el desierto de arena en el paisaje.




➤ Suni .

Su cultivo típico es el maíz y presenta muchas variedades.  
Su ave típica es el zorzal gris.




➤ Puna .

La actividad principal es la ganadería.  
Se cultiva la maca, crece la puya de Raimondi, se cría camélidos y es potencial en pastos naturales.



➤ Janca .

Es la región más nubosa y lluviosa del Perú. Aquí habita el ave nacional del Perú, gallito de las rocas.



➤ Selva alta .

Es la región más calurosa del país y la más extensa. El Paiche es el pez de mayor tamaño.



➤ Selva baja .

Es la región más alta y fría.  
Siendo el Huascarán, el nevado más alto.

