MAPA DE

Completa co nome dos mares/océanos que rodean o noso país:

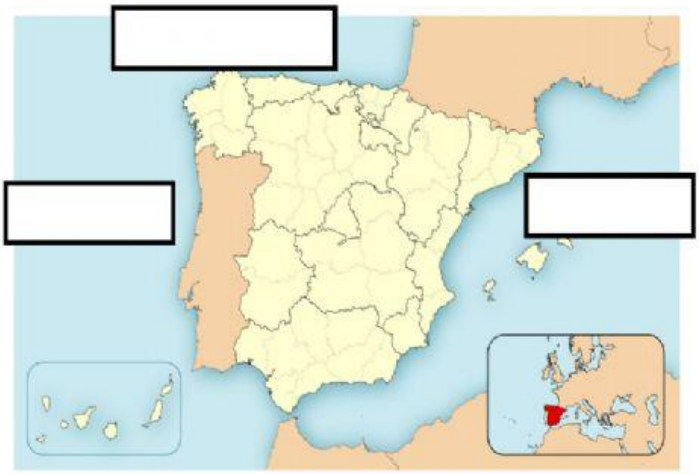

MAPA DE

_____

Ten _____ provincias:

_____

_____

_____

MAPA DE

Busca Burela e márcaa cunha cruz.

Pincha aquí

E... que é un mapa?

Nun mapa podemos dibuxar:

Escribe o nome dos distintos océanos do noso planeta:

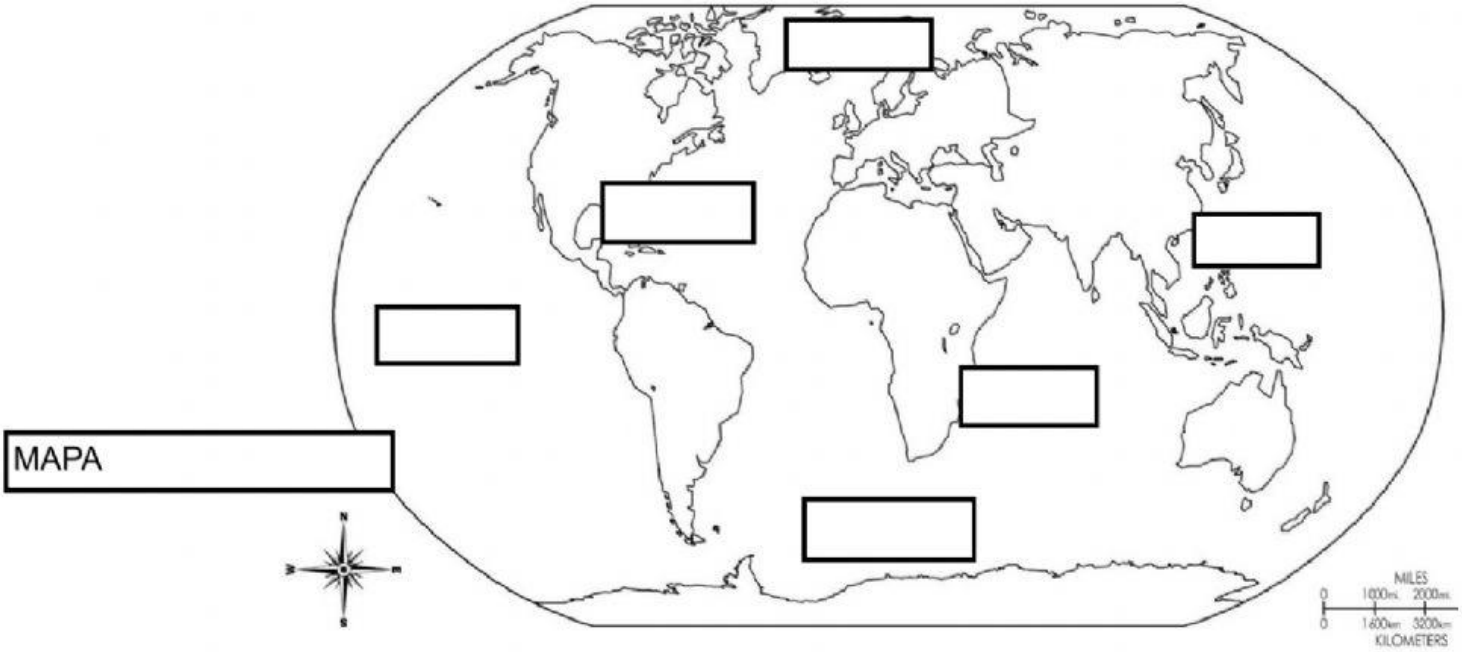

E... que é un plano?

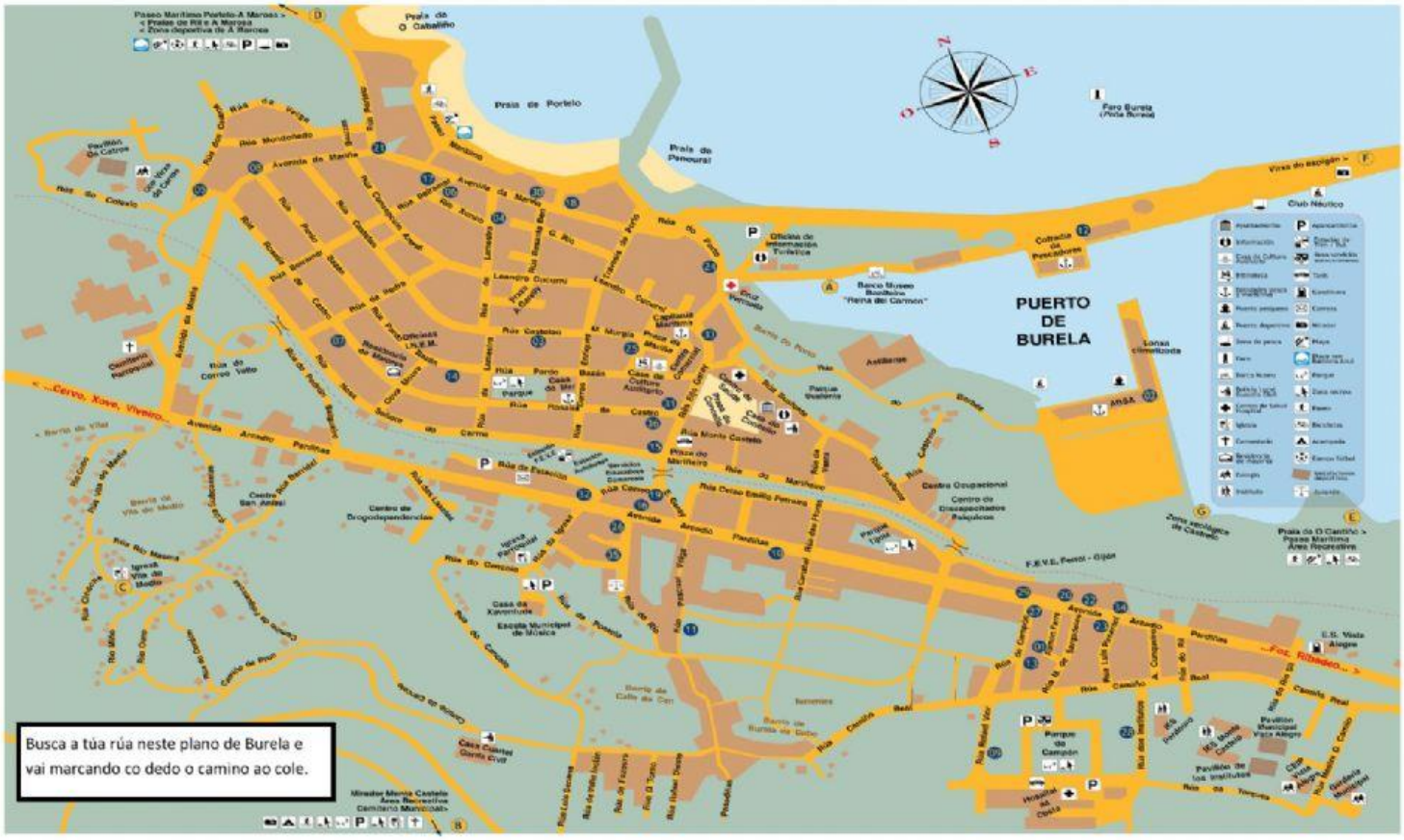

E... que é a Rosa dos Ventos?

É un símbolo con forma _____ empregado en _____ para _____ no mar.

A rosa dos ventos marca os **puntos cardinais:**

_____

_____

_____

_____

A rosa dos ventos, ou rosa náutica, indica o _____ e a _____ dos ventos.

Aparece sempre nos _____ e nas _____ para _____ .

Co paso do tempo, creouse un instrumento que ten unha agulla imantada que sempre sinala en dirección Norte. Sabes como se chama?

_____

LOS PUNTOS CARDINALES

Los **puntos cardinales** son las referencias que usamos para orientarnos: **norte, sur, este y oeste.**

En los mapas se representa con la **rosa de los vientos**.

La rosa de los vientos: Es un dibujo parecido a una brújula.
Indica los puntos cardinales con sus iniciales. Nos permite orientarnos en el mapa.

Paseo na Torre de Hércules. A Coruña

Copia da rosa dos ventos da carta náutica do navegante Pedro Reinel (ano 1504). É a primeira rosa dos ventos que ten a flor de lis como símbolo do Norte.

Eu vivo en _____

Burela é un _____ situado na _____ de _____.

É unha _____ que ten:

_____

_____

_____

_____.

PAISAXE DE

- É un lugar _____.
- Pode ser:

natural | Modificado polo home

1. _____

Une con flechas:

cantís | covas | praia

2. - _____

estradas | faro | Porto

As augas do mar están en constante movemento. Unhas veces cubren a praia e outras retíranse. A isto chamámoslle as _____

Coloca na imaxe correspondente:

Marea alta | Marea baixa

_____ | _____

PAISAXE DE

- É un lugar _____. Non ten _____
- No interior, a auga forma...

- Tamén, a man do home cambia a paisaxe:

É un _____

_____

Serve para:

1-

2-

3-

4-

Para ir rematando....

- Explora con GOOGLE MAPS o teu pobo ou rúa. Imos buscando e recoñecendo a nosa casa/ edificio, o cole, o parque, as praias, a casa dalgún amigo...

https://www.google.es/maps/ Podemos escoller entre o formato mapa

satélite

Street view

Adiviñas sobre a paisaxe...

O libro **"Atlas de los lugares que no existen"** é un atlas diferente, cheo de lugares imaxinarios repletos de formas máxicas. Trátase dunha viaxe pola imaxinación, un desafío para entrar no xogo de crear novos mundos. Hai un volcán de chicle, o mundo ao revés, a cidade mariposa, o faro máis alto, o lago vitaminas....

É un libro aberto que nos invita a non deixar de viaxar, a disfrutar coa imaxinación e a pensar...**Cal é o teu lugar imaxinario?** Así que, como remate deste mini-proxecto propoñémosvos dúas actividades na que tedes que deixar viaxar a vosa imaxinación:

1.– Invitámosvos a debuxar nun folio **o voso lugar imaxinario**, darlle forma, cor e poñerlle un nome. Mandádenos unha foto co nome debaixo e así poderemos continuar este atlas dos lugares que non existen.

2.– Na portada do libro aparece unha orixinal "rosa dos ventos". Atrevédesvos a **diseñar unha rosa dos ventos** que marque os puntos cardinais para navegar por estes lugares imaxinarios?