

## RAPPRESENTIAMO IL TERRITORIO

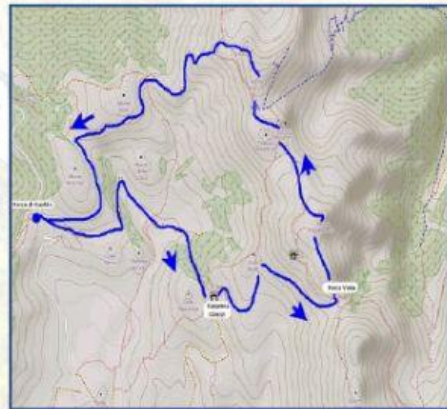
*Leggi con attenzione e completa:*

I \_\_\_\_\_ e i \_\_\_\_\_ disegnano i territori utilizzando strumenti come \_\_\_\_\_ scattate da un aereo o da un \_\_\_\_\_. In queste rappresentazioni della superficie terrestre il territorio è visto dall'alto e rimpicciolito, cioè \_\_\_\_\_ in \_\_\_\_\_. Tali rappresentazioni si chiamano \_\_\_\_\_.

Ci sono diversi tipi di carte: \_\_\_\_\_ e \_\_\_\_\_ per rappresentare territori poco estesi (paesi, boschi etc.) e hanno molti particolari,



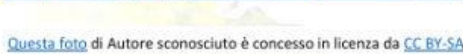
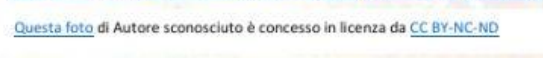
Questa foto di Autore sconosciuto è concesso in licenza da [CC BY-NC-ND](#)



Questa foto di Autore sconosciuto è concesso in licenza da [CC BY-NC-ND](#)



le \_\_\_\_\_ ,  
che rappresentano una zona più vasta (per  
esempio una città),



 ISTITUTI DI CREDITO
  POLIZIA CARABINIERI
  STAZIONI

