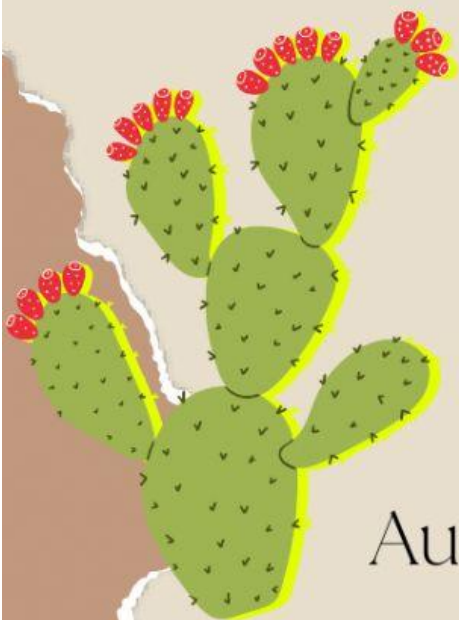





DE PASITO EN PASITO SOBRE LA EXTENSIÓN TERRITORIAL DE MÉXICO

Geografía 4º



Autora. Montserrat Díaz Beltrán

Bienvenido a "De pasito en pasito sobre la extensión territorial de México"



Visualiza el siguiente video

Ponte a prueba

1 ¿Cuál es la extensión territorial de México sin contar la zona económica del mar territorial?

1,964,375 km²

5, 114, 295 km²

1 las fronteras con México son:

Estados unidos,
Guatemala y Belice

Estados unidos, Canadá y
Perú

1 ¿Cuántas entidades federativas integran al país de México?

37

32

Hablemos sobre el tema

Presiona los botincitos siguiendo el orden de los números



¿Quién es quien?

Arrastra la opción correcta e la extensión curricular a la que se meré



Tabasco



Nuevo león



Tlaxcala



Veracruz



Y tú ¿Qué crees?

Da clic en verdadero o falso y
conoce datos curiosos

México ocupa el lugar 14 del
país más grande del mundo

Verdadero

Falso

México tiene 32 entidades
federativas

Verdadero

Falso

Anteriormente México tenía
más extensión territorial, es
decir; estaba más grande

Verdadero


Falso

Las entidades federativas
son definidas por los tratos
(contratos) con otros países

Verdadero

Falso

Para saber más



¡Lo haz hecho muy bien y haz aprendido cosas nuevas!