



Instrucciones: Une la imagen con su importancia y selecciona a qué región pertenece.



Río Paz

Es el lago más grande de Guatemala, se puede pescar y es una reserva natural.





Lago de Izabal

Sirve de límite entre Guatemala y El Salvador.



Río Motagua

Es el más alto del oriente., descrito como un estratovolcán que no tiene un cráter marcado.



Volcán Jumay

Es el río más largo de Guatemala, sirve como límite con Honduras.