



EXAMEN DEL SEGUNDO QUIMESTRE

Ejercicio individual de reflexión de los aprendizajes desarrollados en el quimestre
(INSTRUCTIVO DE EVALUACIÓN ESTUDIANTIL 20%)

Proceso: Gestión Académica

Docente:

Calificación:

Asignatura: CIENCIAS SOCIALES

Grado/Curso: Tercero

Paralelo: " "

1. PLANIFICACIÓN:

No.	PROYECTO INTERDISCIPLINARIO	CRITERIO DE EVALUACIÓN	No. H. PRESENCIALES
4.	Alimentación saludable (producción y consumo sostenible)	CE.CS.2.4. Analiza las características fundamentales del espacio del que forma parte, destacando la historia, la diversidad, la economía, la división político administrativa, los riesgos naturales, los servicios públicos y las normas y derechos de los ciudadanos, en función de una convivencia humana solidaria y la construcción del Buen Vivir.	8Horas
5.	Actívate, se parte de un cambio interactivo presencial.	CE.CS.2.5. Analiza las características principales de su provincia (hecho histórico, ciudades principales, geografía, problemas naturales, económicos y demográficos, funciones y responsabilidades de sus autoridades), desarrollando su sentido de identidad y pertenencia.	4 horas
6.	Mi mundo, tu mundo ... Nuestro mundo	CE.CS.2.6. Explica las características diferenciales del Ecuador (cualidades, valores, grupos sociales y étnicos, regiones naturales, ubicación, derechos, responsabilidades) que aportan en la construcción de identidad y cultura y nacional	8 horas
7.	Tecnología y Sociedad	CE.CS.2.6. Explica las características diferenciales del Ecuador (cualidades, valores, grupos sociales y étnicos, regiones naturales, ubicación, derechos, responsabilidades) que aportan en la construcción de identidad y cultura y nacional	8 horas
TOTAL			28 horas


Recuerde: Lea con atención cada pregunta. Si no entiende, pregunte a la maestra.

1.-Completa los datos solicitados.

Yo vivo En la provincia de:

Lo más bonito de mi ciudad o pueblo es:

3.- Escribe a que región natural del Ecuador pertenece el siguiente paisaje. (1p)



Pertenece a:



2.- Une las regiones con sus características geográficas. (1p)



Sierra

Costa

Galápagos

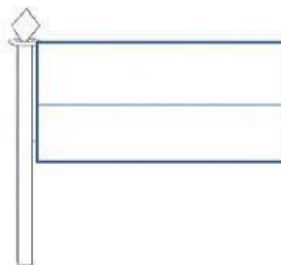
Oriente

4.- Subraya la respuesta correcta. (1p)

Los símbolos patrios son:

- a) La Bandera, rojo, amarillo, azul
- b) El Escudo, azul, amarillo, rojo
- c) La Bandera, el Escudo, el Himno Nacional
- d) Himno Nacional, rojo, verde, amarillo.

5.- Arrastra los colores de la bandera de la ciudad de Riobamba a donde corresponde.





6.-Completa la siguiente ficha. (1p)

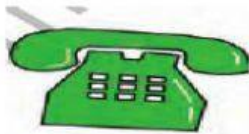
El alcalde de Riobamba se llama.....

Se elige por.....

7.- identifico los servicios públicos y escribo su nombre. (1p)



.....



.....



.....



.....

8.-Retira a nuestro país del siguiente mapa y ubícalo en el cuadrado que hemos dibujado, (1p)





9.-Escribo el nombre de las regiones y colorea la región en la que vives. (1p)

Costa

Sierra

Oriente

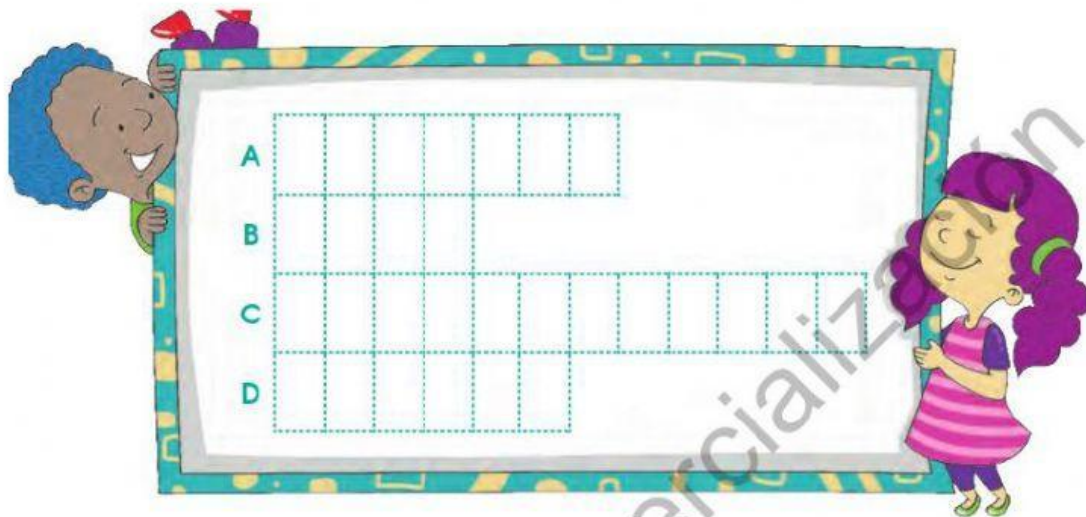
Galápagos



10.- Completa el siguiente crucigrama. (1p)

A Tiene tres colores. **C** Escribió la letra del Himno Nacional.

B Un color de la bandera. **D** Ave d



Lic. Amparito Flores
COORDINADORA-GRADO

Lic. Alexandra Cazorla
VICERRECTORA (1)