



TEMA: Fy - possessive nouns and possessive 's

Objetivo de la clase: Conocer el concepto de Cartografía y la importancia de esta en el reconocimiento del espacio geográfico

Al final de la clase serás capaz de: __El estudiante será capaz de construir su propio concepto de cartografía

Video:

<https://www.youtube.com/watch?v=rslzEeS9Q3Q>

I. Después de ver el video responde las preguntas de selección multiple:

1. ¿Qué es la cartografía?
 - A. Son los mapas
 - B. Es la ciencia que estudia los mapas, las cartas geográficas y cómo realizarlos
 - C. Las cartas geográficas
2. ¿Por qué es importante la cartografía?

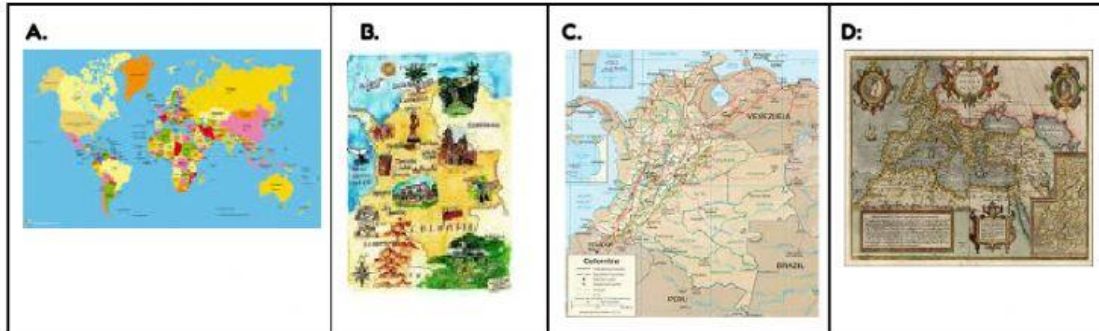
- A. Mediante ella se puede representar el espacio geográfico**
- B. Me permite identificar los mapas**
- C. Puedo conocer el espacio**
- 3. Los mapas se pueden clasificar según su :**
 - A. Contenido temático**
 - B. Utilidad**
 - C. Tamaño**
- 4. Es considerado por algunos autores como el padre de la cartografía moderna Por su gran trabajo sobre el estudio del espacio geográfico**
 - a. Gerhard Mercator.**
 - b. Arno Peters.**
 - c. Galileo Galilei**
- 5. Arno Peters en su trabajo sobre la proyección geográfica del espacio mostró:**
 - A, El tamaño real de los continentes**
 - B. la proyección cilíndrica de la tierra**
 - C. El tamaño real de la tierra**

Actividad


Pon en práctica los conocimientos adquiridos:

II. Actividad de arrastrar


Observa detenidamente las imágenes en el cuadro y luego arrastra con el mouse al lugar que corresponde teniendo en cuenta la información que brinda



1. Mapa turistico




2. Mapa politico



3. Mapa Historico



4. Mapa De Carreteras



III. Actividad de chequear la caja

Check solamente las oraciones que están correctas.

Afirmacion	Verdadera
Para Saber que lugares puedo conocer y visitar durante mis vacaciones el mapa que me sirve para este propósito es el turístico	
Todos los mapas contienen la misma información	
El contenido del mapa define su utilidad	
Los mapas son Representaciones Graficas que nos sirven en el proceso de orientación espacial	

5. Actividad de unir columnas

A. Mapa turistico	1. Representa divisiones de un territorio
B. Mapa politico	2. Representa sucesos históricos
C. Mapa de Carreteras	3. Muestra rutas de carretas de un lugar determinado
D. Mapa Historico	4. Nos muestra lugares de interés que podemos visitar de un lugar determinado