

# Asignatura: Geografía

## Cuarto grado bloque 1

Celeste Contreras Ronquillo



Act. 1

Tema: localizar lugares paralelos y meridianos

Escribe dentro del espacio la palabra que le dé sentido al texto

Para localizar cualquier lugar sobre la   
 por ejemplo, un país, un río, una isla o  
un , en los mapas se trazan líneas  
imaginarias horizontales llamadas  y  
líneas verticales llamadas meridianos y juntas las  
llamamos  . Para poder  
identificar un lugar en un mapa solo debemos  
identificar los paralelos y  que lo  
cruzan.







### Banco de palabras

Atmosfera	Tierra
Terrestre	Geografía
Isla	Volcán
Coordenada	Meridiano
Paralelo	Geográfica

Act. 2

Tema: Regiones de climas y vegetación

Une con una línea el clima con la vegetación e imagen que le corresponde

CLIMA	VEGETACIÓN	IMAGEN
Cálido húmedo	Bosque de coníferas	
Cálido semihúmedo	Selva	
Templado húmedo	Bosque mesófilo de montaña	
Templado semihúmedo	Selva seca	
Seco	Matorral	
Muy seco	Pastizal	

### Act. 3

Tema: División política de México

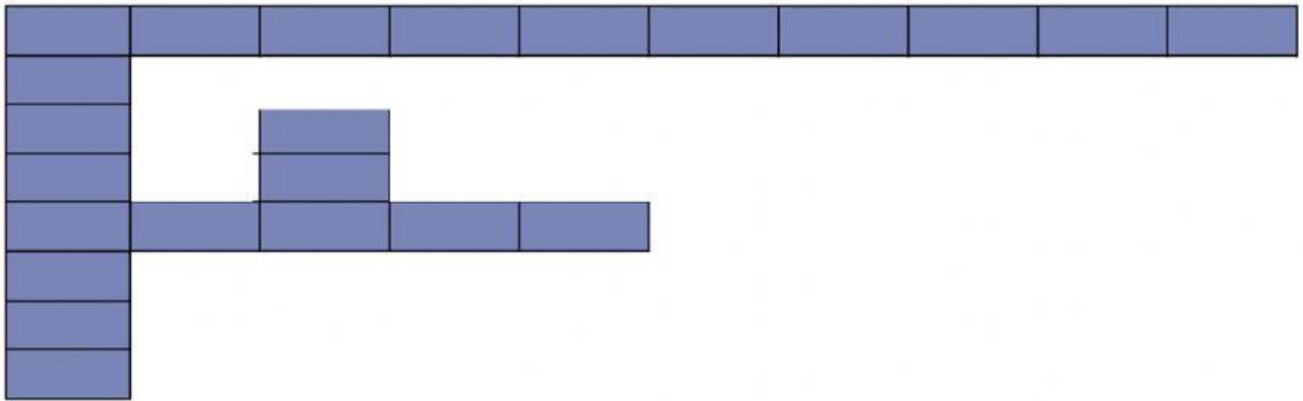
Lee las pistas y descubre las palabras para a completar el crucigrama

La región \_\_\_\_\_ está integrada por los estados de Sonora, Baja California Norte y Sur, Chihuahua, Coahuila, Nuevo león y Tamaulipas.

La región \_\_\_\_\_ la integran los estados de Chiapas, Guerrero y Oaxaca

San Luis Potosí, Veracruz, Yucatán, Quintana Roo, Puebla Tlaxcala, Hidalgo y tabasco integran la región...

Sinaloa, Durango, Zacatecas, Jalisco, Michoacán, Nayarit, Colima son algunos de los estados que conforman la región....



Act. 4

Tema: División política de México

Ubica la entidad federativa con el nombre que le corresponde

Chihuahua	Puebla	Oaxaca	Zacatecas
Tamaulipas	San Luis Potosí	Chiapas	Sinaloa

