

PRUEBA FORMATIVA DE CIENCIAS SOCIALES I Y II
SEPTIMO GRADO

CENTRO EDUCATIVO: _____

NOMBRE: _____

FECHA: _____

Febrero y Marzo

Prueba Formativa Mensual Ciencias Sociales | 7° Grado

Febrero y Marzo

1 ¿Qué cualidad se demuestra cuando realizamos trabajos en equipo?



- A. Integridad
- B. Honradez
- C. Sociabilidad
- D. Autoestima

2 Acción familiar que valoriza a sus miembros:

- A. Están facultadas para producir y hacer cumplir las leyes.
- B. Apoyan el crecimiento y desarrollo individual de la persona.
- C. Facilitan la creación de múltiples organizaciones sociales.
- D. Eligen autoridades en elecciones democráticas y libres.

3 ¿En qué placa tectónica se ubica el territorio hondureño?

- A. Atlántico
- B. Nazca
- C. Cocos
- D. Caribe

4 ¿Cuál es la importancia de la ubicación geográfica de Honduras en Centroamérica?

- A. Tiene sus fronteras delimitadas.
- B. Tiene islas en el Océano Atlántico.
- C. Es un paso terrestre obligatorio.
- D. Carece de fronteras marítimas.

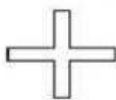



5 ¿Cómo se llama la autopista que conecta por honduras a los Océanos Pacífico y Atlántico?

- A. Carretera del Sur.
- B. Carretera Atlántica.
- C. Canal Seco.
- D. Canal de Panamá.

6 ¿Cuál es el puerto marítimo de mayor importancia comercial en Centroamérica?

- A. Puerto Cortés
- B. Puerto Barrios
- C. Puerto Limón
- D. Puerto Bluefields

7 ¿Con que símbolo representamos en un mapa a la ciudad capital?

- A. 
- B. 
- C. 
- D. 

15 Vertiente hidrográfica que incluye los ríos más largos y caudalosos de Honduras:

- A. Pacífico
- B. Lago de Yojoa
- C. Atlántico
- D. Lago Amatitlan

16 ¿Qué playas del norte de Honduras son visitadas por turistas centroamericanos?

- A. Guayaba dorada.
- B. Tela y La Ceiba.
- C. El Edén y Cedeño.
- D. Playa Grande.

17 Escriba tres razones de la importancia de las familias en el desarrollo personal y social.

A. _____

B. _____

C. _____

18 Escriba tres acciones que demuestren su responsabilidad como estudiante:

A. _____

B. _____

C. _____

- 8 Es un departamento del territorio nacional que se ubica en el este u oriente de Honduras:



- A. Gracias a Dios
- B. Atlántida
- C. Copán
- D. Valle
- 9 ¿Cuál es el departamento mas occidental de Honduras que tiene frontera terrestre con dos países centroamericanos?
- A. Cortés
- B. Valle
- C. Ocotepeque
- D. Gracias a Dios
- 10 ¿Cuál es el meridiano que sirve de límite entre los departamentos de Colon, Olancho y Gracias a Dios?
- A. Meridiano 85° Oeste.
- B. Meridiano Cero.
- C. Meridiano 85° Este.
- D. Meridiano de Greenwich.

- 11 ¿Cómo se le llama, a la posibilidad de que ocurra un fenómeno externo y perjudicial en una región?

- A. Alerta
- B. Amenaza
- C. Permeabilidad
- D. Vulnerabilidad

- 12 Es el riesgo natural, más frecuente en el territorio hondureño:

- A. Volcanes
- B. Tsunamis
- C. Inundaciones
- D. Granizadas

- 13 ¿Qué actividad de prevención, se realiza antes de la temporada de tormentas tropicales?

- A. Atención médica a los afectados.
- B. Distribución de alimentos a damnificados.
- C. Traslado de las personas damnificadas.
- D. Limpieza de cunetas y cauces de ríos.

- 14 Es una característica de la ubicación geográfica de Honduras:

- A. Su cercanía a las regiones polares.
- B. Pertenencia a la región tropical.
- C. Su lejanía a regiones costeras.
- D. El desarrollo en zonas desérticas.

1 ¿Cómo se llama a la buena relación existente entre los miembros de un aula de clases?

- A. Autoestima
- B. Compañerismo
- C. Autonomía
- D. Parentesco

2 ¿Cómo se llama a la unión legal y de amor entre una pareja?

- A. Familiaridad
- B. Noviazgo
- C. Amistad
- D. Matrimonio



3 ¿Qué valor debe predominar para una buena relación entre las personas?

- A. El respeto
- B. La autonomía
- C. El trabajo
- D. La honradez

4 ¿Qué valor dan a conocer las personas que actúan con rectitud, honradez e integridad?

- A. Tolerancia
- B. Libertad
- C. Honestidad
- D. Amistad


5 ¿Cuándo se demuestra el valor de la solidaridad?

- A. Cuando ayudamos a nuestros semejantes.
- B. Al ser honestos con nuestras amistades.
- C. Cuando actuamos con justicia y equidad.
- D. Al ser siempre puntuales y responsables.

6 Valor que damos a conocer, cuando procedemos con justicia, dando a cada quien lo que se merece:

- A. Equidad
- B. Lealtad
- C. Amistad
- D. Libertad

7 Tipo de comunidad predominante en el país, en donde las viviendas se encuentran bastante alejadas unas de otras:



- A. Urbanas
- B. Suburbanas
- C. Rurales
- D. Interurbanas

8 Actividades que realizamos para mejorar el medio ambiente:

- A. Desarrollar campañas de vacunación.
- B. Asistir a los encuentros deportivos.
- C. Participar activamente en el censo.
- D. Reforestar y cuidar los árboles.

9 ¿Cuáles son las actividades económicas más importantes en el departamento de Islas de la Bahía?

- A. La agricultura intensiva e industria.
- B. El turismo y la pesca.
- C. La ganadería extensiva y la agricultura.
- D. Los casinos y la banca.

10 ¿Qué deber tienen los ciudadanos con la comunidad y el país?

- A. Financiar la escuela privada.
- B. Comprar artículos extranjeros.
- C. Brindar atención médica gratis.
- D. Pagar los impuestos a tiempo.

11 ¿Qué problema económico afecta grandemente a la sociedad hondureña?

- A. El desempleo de sus habitantes.
- B. La disminución de su salud.
- C. La crisis en la educación.
- D. El incremento de las remesas.

12 ¿Qué deber ambiental tenemos, como miembros de una comunidad?

- A. Donar libros a la escuela.
- B. Cuidar las fuentes de agua.
- C. Construir áreas de recreo.
- D. Respetar a nuestros Padres.


13 ¿Cuál es la característica de las comunidades urbanas?

- A. La mayoría de terrenos son zonas de cultivo.
- B. Viven pocas personas y se conocen entre sí.
- C. Existen muchas casas, edificios y comercios.
- D. Son zonas ricas en bosques y áreas verdes.

14 Tipo de relieve más apropiado para las actividades agrícolas?

- A. Las tierras altas de los volcanes.
- B. Las playas en las costas.
- C. Las tierras altas de las sierras.
- D. Las planicies en los valles.

15 ¿Qué actividad económica impulsa la construcción de represas?



- A. Las vías de comunicación terrestres.
- B. La crianza y reproducción de ganado.
- C. La generación de energía hidroeléctrica.
- D. La extracción de minerales preciosos.

16 ¿Cómo se le llama al promedio de estados del tiempo atmosférico para un lugar y período determinado?

- A. Clima
- B. Viento
- C. Temperatura
- D. Presión atmosférica