



UNIDAD EDUCATIVA PARTICULAR “MI SENDERO”
EVALUACIÓN DIAGNÓSTICA
“ESTUDIOS SOCIALES”
“6TO” AÑO DE EDUCACIÓN BÁSICA

Calificación

10

APELLIDOS Y NOMBRES: _____

FECHA: _____

DOCENTE: Lic. Keyla Granda Cedillo

CRITERIOS DE EVALUACIÓN:

CE.CS.4.1. Analiza y utiliza los conceptos de “historia y trabajo”, como herramientas teóricas en función de comprender el proceso de producción de los pueblos americanos, destacando el protagonismo de la mujer en su evolución.

CE.CS.4.6. Examina conceptual y prácticamente la Cartografía, en función de comprender los procesos de formación de la Tierra, las características diferenciales de sus continentes, océanos, mares y climas, reconociendo sus posibles riesgos, (económicas, demográficas, calidad de vida).

INSTRUCCIONES:

- Lea bien antes de contestar y hágalo en el lugar correcto.

¡Éxitos

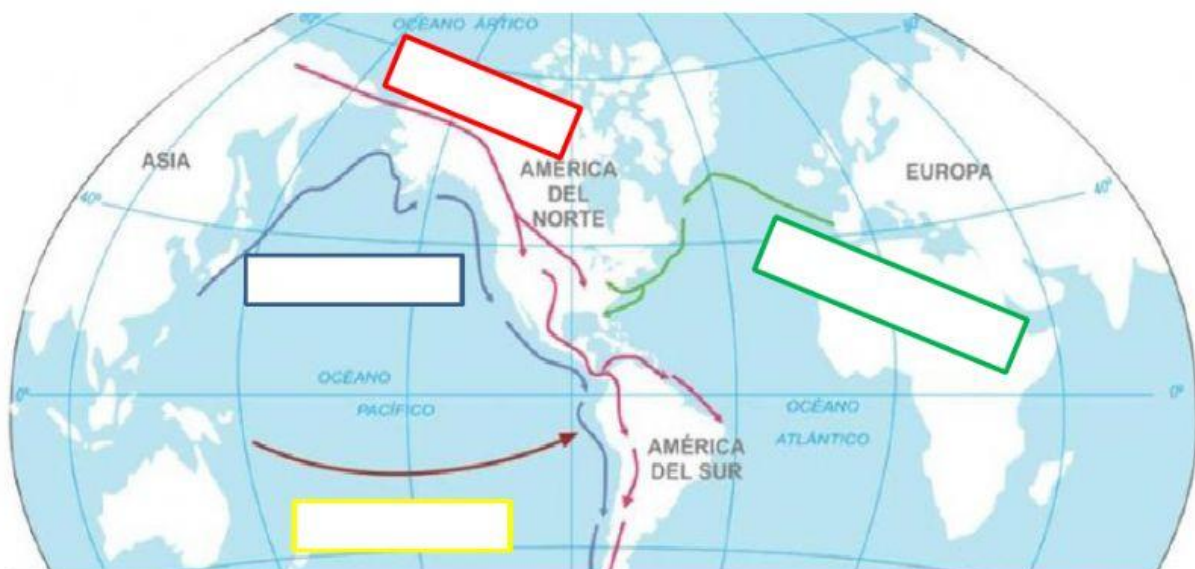
- 1) IDENTIFICO EN EL MAPA LAS RUTAS DE LOS PRIMEROS POBLADORES QUE LLEGARON A AMÉRICA. MARQUE CON LOS SIGUIENTES COLORES (VALOR 2,00 PTS.)

Teoría de Bering


Teoría de la ruta costera

Teoría del pacifico

Teoría del atlántico



2) OBSERVE LA SIGUIENTE IMAGEN Y DESCRIBA TRES CARACTERÍSTICAS DE LOS PRIMEROS POBLADORES EN LA TIERRA (VALOR 2,00 PTS.)



3) UNA CON LÍNEAS SEGÚN CORRESPONDA (valor 2,00 pts.)

La cueva de chobshi

Las vegas

Cubilan



4) UNA CON LÍNEAS SEGÚN CORRESPONDA (valor 2,00 pts.)

Serranía La Lindosa en
Guaviare- Colombia



Nuevo León en México



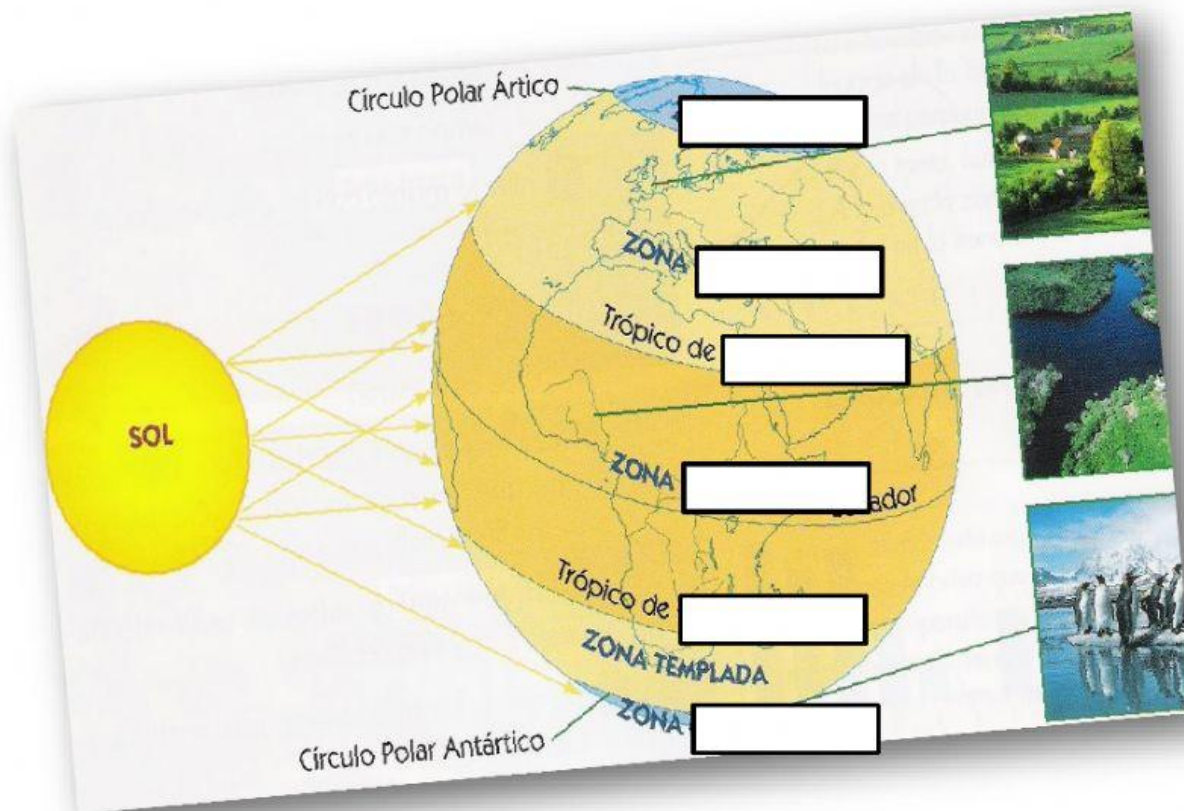
Alto de la caldera en
Arequipa – Perú






Cueva de las Manos en
Argentina



5) SELECCIONE LA RESPUESTA QUE CONSIDERE CORRECTA. (valor 2,00 pts.)



ELABORADO	REVISADO	APROBADO
Lic. Keyla Granda Cedillo Docente	Lic. María José López Muñoz, MGs. Coordinador CTP	MGs. María José López Rectora UEP "Mi Sendero"
Firma: 	Firma: 	
Fecha: 12/05/2021	Fecha: 12/05/2021	