



COLEGIO ALTAMIRA SUR ORIENTAL I.E.D.
REPÚBLICA DE ISRAEL Sede C
"Comunicación para la Construcción de una Vida Digna"
PROYECTO DE AULA "COLOMBIA DIVERSA Y LITERARIA"
ESTRATEGIA "APRENDE EN CASA"



ÁREA: CIENCIAS SOCIALES		DOCENTES: LUCY MAYORGA ELENA ORTIZ
ESTUDIANTE:		JORNADA: MAÑANA Y TARDE
SEDE: C - República de Israel	FECHA: MAYO 13 - 2021	CURSO: TERCERO

DESEMPEÑO: Reconoce los límites terrestres, las fronteras marítimas y algunos departamentos con sus capitales, como reconocimiento del espacio físico en el que habita.

Límites y departamentos de Colombia

Colombia es un país que tiene límites con diferentes países:

Oriente: Venezuela y Brasil.

Occidente: Panamá y océano Pacífico

Norte: Océano Atlántico

Sur: Ecuador y Perú.

Los límites son: Líneas reales o imaginarias que marcan el fin de una superficie o la separación de dos terrenos.

Colombia tiene límites marítimos con: Panamá, Costa Rica, Nicaragua, Jamaica, Haití, República Dominicana y Venezuela.

- ♦ Vecinos terrestres. Estos vecinos son los que tienen fronteras terrestres con nuestro país.
- ♦ Vecinos marítimos. Son vecinos con los cuales compartimos los océanos o el mar. Cada país es soberano sobre una franja de 12 millas marinas.
- ♦ Espacio aéreo. Es una zona hasta los 10 000 metros de altura, por donde solo pueden pasar naves autorizadas por el país.

Colombia es un país organizado en **32 departamentos** con sus capitales, con una organización política y administrativa a cargo de un **Gobernador**.



Actividad

1. Arrastra las palabras que son límites de Colombia a su lugar correspondiente.

LIMITES DE COLOMBIA

San Andrés y Providencia

Atlántico

Magdalena

Cesar

Sucre

Córdoba

Bolívar

Norte de Santander

Antioquia

Santander

Arauca

Chocó

R. C.

Boyacá

Casanare

Vichada

Valle del Cauca

Talima

Quindimano

Meta

Guaviare

Guainía

Cauca

Huila

Nariño

Putumayo

Caquetá

Vaupés

Amazonas

OCEANO PACIFICO

OCEANO ATLANTICO

PAISES BAJOS

Caldas

Risaralda

Quindío

Bogotá

O. pacífico

Brasil

Panamá

Ecuador

Venezuela

O. Atlántico

Perú

2. Encuentra en la sopa de letras las palabras de los departamentos que aparecen en la imagen.

DEPARTAMENTOS DE COLOMBIA

T	A	E	K	H	G	C	W	A	Y	B	E	X	O	P	Y
O	C	X	F	U	D	A	M	X	W	O	A	A	O	I	O
L	A	E	M	I	L	L	K	A	G	L	M	E	U	S	S
I	Q	X	A	L	Y	D	V	N	T	I	A	E	C	U	Y
M	U	Y	G	A	I	A	B	T	I	V	Z	T	U	Q	D
A	E	O	D	J	I	S	V	I	H	A	O	Z	N	T	W
A	T	L	A	N	T	I	C	O	E	R	N	B	D	P	J
V	A	I	L	I	M	L	A	Q	G	U	A	J	I	R	A
Y	U	O	E	T	E	Z	A	U	K	H	S	X	N	E	Q
G	B	E	N	Z	T	X	A	I	D	U	E	O	A	L	Y
I	O	T	A	Q	A	Y	J	A	P	Q	I	I	M	N	W
Q	E	A	Q	U	I	N	D	I	O	E	C	H	A	O	H
R	I	S	A	R	A	L	D	A	I	I	C	Y	R	I	L
N	A	R	I	Ñ	O	G	U	T	E	L	P	P	C	W	B
E	U	S	D	O	E	L	F	O	Q	Z	E	T	A	W	A
B	L	D	E	Z	A	Z	P	U	T	U	M	A	Y	O	C

Bolívar

Huila

Meta

Tolima

Quindío

Cundinamarca

Risaralda

Atlántico

Putumayo

Guajira

Nariño











Caquetá

Magdalena

Amazonas

Antioquia

3. Une con una línea el departamento con su respectiva capital.

 <p>Cundinamarca</p>	 <p>Ibagué</p>
 <p>Tolima</p>	 <p>Bogotá</p>
 <p>Antioquia</p>	 <p>Tunja</p>
 <p>Boyacá</p>	 <p>Riohacha</p>
 <p>Guajira</p>	 <p>Medellín</p>

4. Completa el crucigrama escribiendo la capital, según corresponda la frase, que la identifica.

CRUCIGRAMA

Ciudades De Colombia

Horizontales.

2. "La Sucursal Del Cielo"
4. "La Ciudad Blanca"
5. "La Arenosa"
6. "La Capital De La República De Colombia"
7. "Ciudad De La Eterna Primavera"

Verticales.

1. "La Ciudad Bonita"
3. "La Ciudad Musical"

5. Arrastra los departamentos, a su lugar correspondiente en el mapa.

