	INSTITUCIÓN EDUCATIVA FE Y ALEGRÍA GRANIZAL RESOLUCIÓN 16176 DE NOVIEMBRE 27 DE 2002 "Calidad, respeto y excelencia, nuestros principios de convivencia"	
	GUÍA Nº 6 DE TRABAJO EN CASA – PERIODO 2	Docente: Evelio Noriega Galarcio Fredy Acevedo Juliet Gil

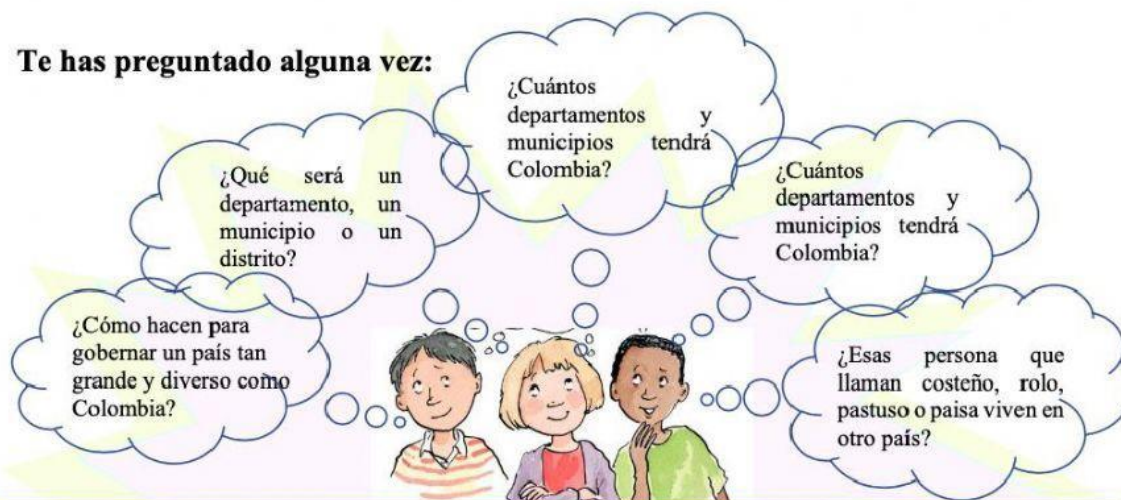
Área: Sociales

Grado 4º

Guía Nº 6

Ámbito conceptual: Formas de división territorial en Colombia (Mapa político).

Te has preguntado alguna vez:



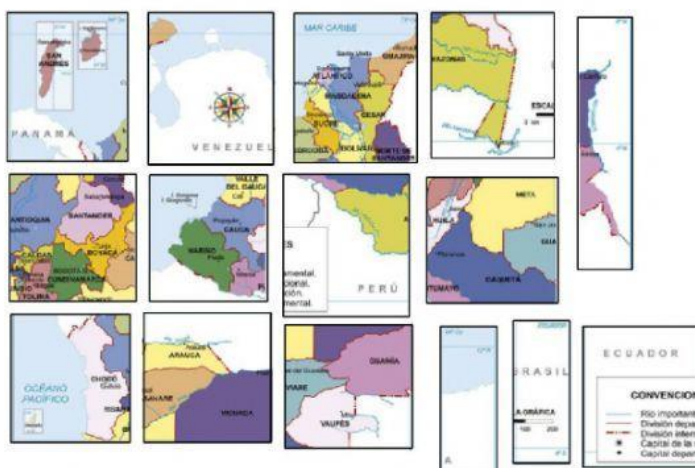

1. Según lo que tu conozcas, sin necesidad de buscar en libro o internet, resuelve tres de las anteriores preguntas. **Ojo es según lo que tu creas, conozcas o te imagines.**

a

b

c

2. Arma el rompecabezas del mapa de Colombia – no se te olvide enviarme la foto con el dibujo del mapa político de Colombia por correo o WhatsApp.



Print & Use

3. Escribe en cada espacio los departamentos y las capitales que faltan.

Departamento		Capital
1.	Amazonas	
2.		Medellín.
3.		Arauca.
4.	Atlántico	
5.		Cartagena de Indias.
6.	Boyacá	
7.	Caldas	
8.		Florencia.
9.	Casanare	
10.		Popayán.
11.	Cesar	
12.		Quibdó.
13.	Córdoba	
14.		Bogotá.
15.		Inírida.
16.		San José del Guaviare.
17.	Huila	
18.	La Guajira	
19.	Magdalena	
20.		Villavicencio.
21.		Pasto.
22.	Norte de Santander	
23.	Putumayo	
24.		Armenia.
25.	Risaralda	
26.	San Andrés y Providencia	
27.		Bucaramanga.
28.		Sincelejo.
29.	Tolima	
30.		Cali.
31.		Mitú.
32.		Puerto Carreño.