ESCOLA MUNICIPAL DE ENSINO FUNDAMENTAL GOVERNADOR ILDO MENEGHETTI Rua Jayme Cyrino Machado de Oliveira, 250 - Santa Rosa de Lima – Porto Alegre/RS **ATIVIDADES DE ENSINO REMOTO EMERGENCIAL**		
Disciplina: Geografia	Professor(a): Janine	Turma: C22
Aluno(a):		

O MUNDO DIVIDIDO EM CONTINENTES

OS **CONTINENTES** SÃO GRANDES PORÇÕES DE TERRAS EMERSAS, OU SEJA, QUE NÃO ESTÃO COBERTAS POR ÁGUA.

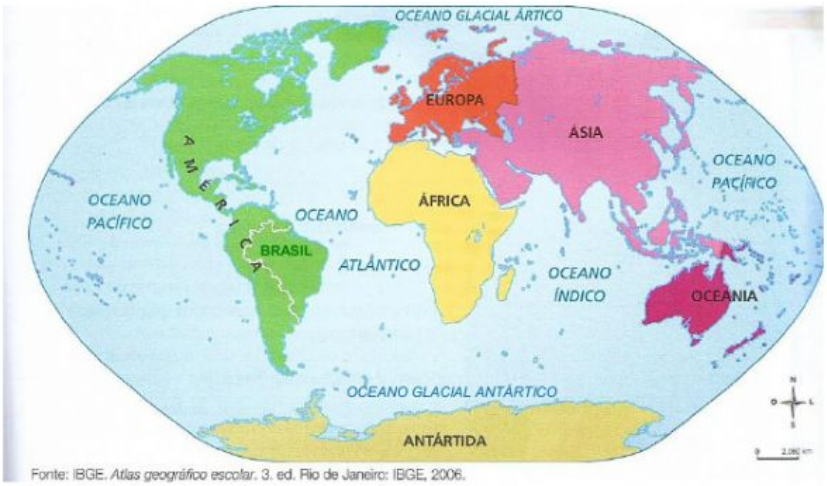

Fonte: IBGE. *Atlas geográfico escolar*. 3. ed. Rio de Janeiro: IBGE, 2006.

1. ARRASTE OS NOMES DOS CONTINENTES E OCEANOS PARA O LOCAL CORRETO.

Divisão dos Continentes

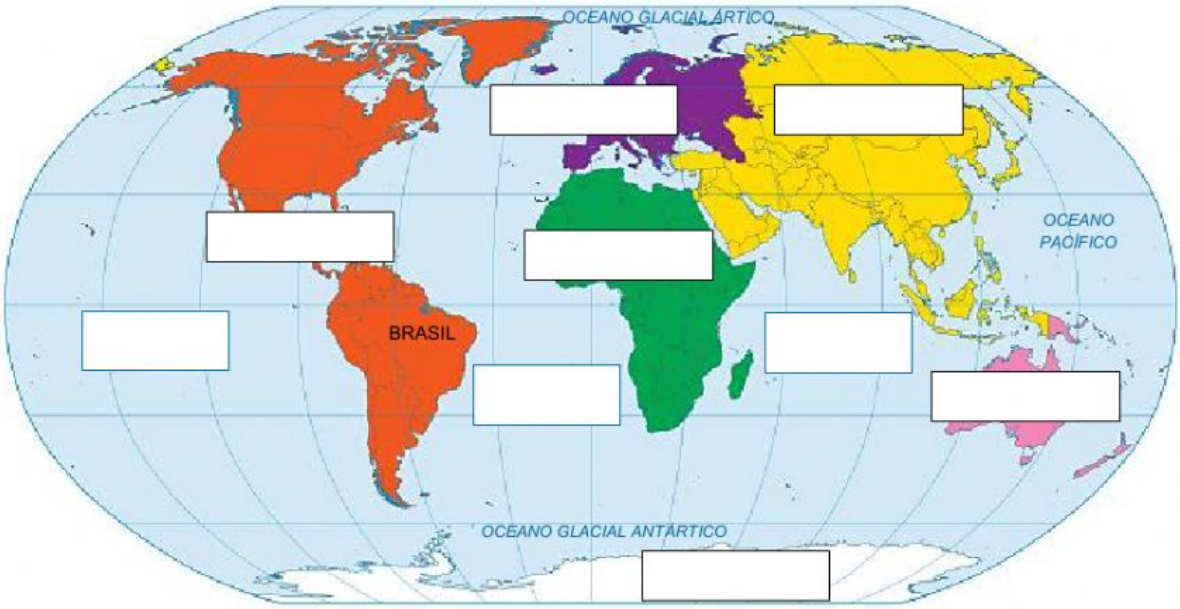

ÁFRICA | AMÉRICA | ANTÁRTICA | ÁSIA | EUROPA | OCEANIA

OCEANO ATLÂNTICO | OCEANO ÍNDICO | OCEANO PACÍFICO

2. EM QUAL CONTINENTE O BRASIL SE LOCALIZA?

LIVEWORKSHEETS

3. QUAL CONTINENTE SE LOCALIZA ENTRE OS OCEANOS ATLÂNTICO E ÍNDICO?

4. CLIQUE NOS LINKS ABAIXO PARA ABRIR JOGOS ON-LINE SOBRE OS CONTINENTES. DIVIRTA-SE!

A ORIGEM DOS CONTINENTES

QUANDO OS CONTINENTES E OCEANOS SE FORMARAM, ELES APRESENTAVAM CONFIGURAÇÃO E FORMATO DIFERENTES DA QUE POSSUEM ATUALMENTE. HÁ CENTENAS DE MILHÕES DE ANOS, OS CONTINENTES FORMAVAM UM SÓ BLOCO DE TERRA: A **PANGEA** (QUE SIGNIFICA "TODA TERRA"). AO LONGO DE MILHÕES DE ANOS, COM O MOVIMENTO DAS **PLACAS TECTÔNICAS**, A PANGEA DIVIDIU-SE INICIALMENTE EM DUAS PARTES: A **GONDWANA** E A **LAURÁSIA**. DAÍ EM DIANTE, AS PARTES FORAM SENDO FRAGMENTADAS, ATÉ ASSUMIREM A FORMA ATUAL.

1. ARRASTE AS IMAGENS PARA OS QUADROS, NA ORDEM COMO SE DEU O PROCESSO DE FORMAÇÃO DOS CONTINENTES.

4 A Terra 60 milhões de anos atrás

1 A Terra 220 milhões de anos atrás

3 A Terra 150 milhões de anos atrás

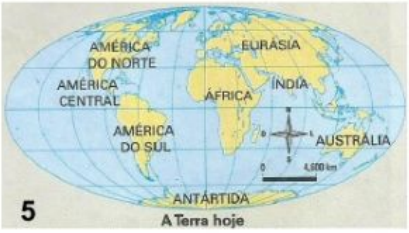

5 A Terra hoje

2 A Terra 190 milhões de anos atrás

LIVEWORKSHEETS