

IPAS

Lembar kerja Peserta Didik

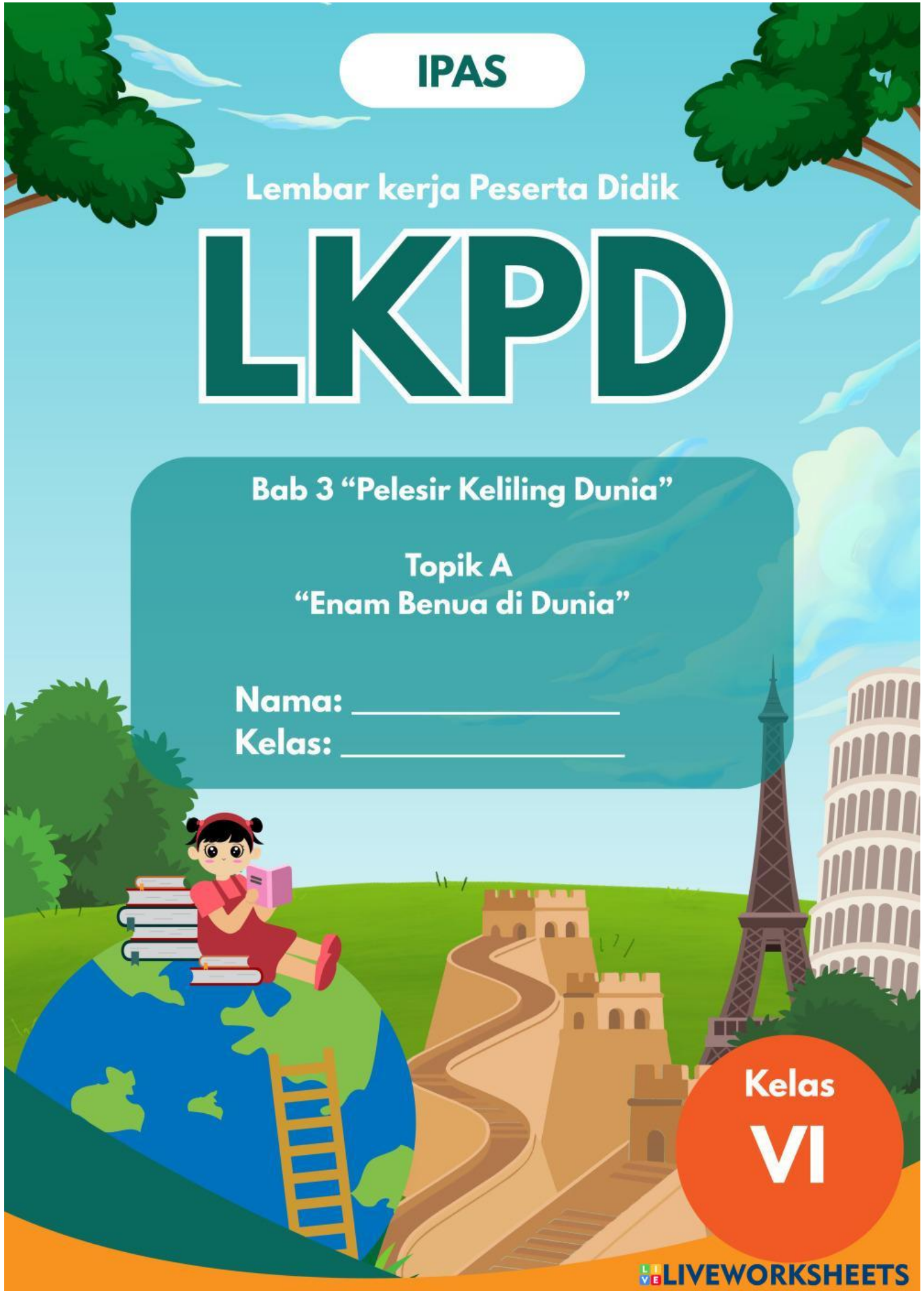
LKPD

Bab 3 “Pelesir Keliling Dunia”

Topik A
“Enam Benua di Dunia”

Nama: _____

Kelas: _____



Kelas
VI

Lembar Kerja Peserta Didik (LKPD)

Ilmu Pengetahuan Sosial Kelas VI

Penyusun

Ira Ai Fajriah
2227230029

Dosen Pengampu Mata Kuliah Teknologi Informasi dan Komunikasi di SD

Sigit Setiawan, M.Pd.



Prolog

Selamat datang, para penjelajah muda!

Apakah kalian pernah membayangkan diri kalian berdiri di depan Piramida Giza yang megah di benua Afrika, merasakan dinginnya angin di puncak pegunungan Andes di Amerika Selatan, atau menyaksikan keindahan matahari terbenam di atas Uluru di pedalaman Australia? Dunia kita adalah sebuah buku raksasa yang menakjubkan, dan setiap benua adalah babnya yang unik.

E-LKPD ini akan menjadi paspor dan panduan perjalanan virtual kalian. Dalam Bab "Pelesir Keliling Dunia" ini, khususnya di Topik "Enam Benua di Dunia", kita tidak akan sekadar menghafal nama dan letak di peta. Kita akan melakukan sebuah ekspedisi ilmiah untuk mengenal karakteristik, keunikan, serta cerita yang dimiliki oleh setiap benua. Asia yang luas dan penuh warna, Eropa dengan sejarah peradabannya, Afrika dengan kekayaan alam dan budayanya, Amerika dengan bentang alamnya yang dramatis, Australia (Oseania) yang unik, dan Antartika yang misterius.

Mari kita bersiap! Buka mata dan pikiran lebar-lebar. Setiap aktivitas dalam lembar kerja ini adalah sebuah langkah dalam petualangan kita. Tujuannya adalah bukan hanya untuk menambah pengetahuan, tetapi untuk menumbuhkan rasa ingin tahu, apresiasi terhadap perbedaan, dan kesadaran bahwa kita semua adalah bagian dari satu rumah besar bernama Bumi.



Petunjuk Pengerjaan

1. Awali kegiatan belajar dengan berdoa sesuai dengan keyakinan masing-masing.
2. Masuk ke akun yang telah didaftarkan oleh guru, kemudian lengkapi identitas diri pada kolom yang tersedia di halaman awal E-LKPD.
3. Bacalah petunjuk penggunaan serta materi yang disajikan dengan saksama agar setiap kegiatan dapat dikerjakan dengan benar.
4. Kerjakan seluruh tugas dan soal pada E-LKPD secara tertib dan bertanggung jawab sesuai dengan instruksi yang terdapat pada setiap bagian.
5. Setelah seluruh kegiatan selesai, kirimkan hasil pekerjaan dengan menekan tombol "Hand In Work"
6. Pastikan jawaban telah berhasil dikirim. Apabila muncul pemberitahuan "Assignment Completed"

ENAM BENUA DI DUNIA



BENUA ASIA

- **Letak & Ukuran:** Sebelah Timur Eropa, terbesar di dunia ($\approx 30\%$ daratan bumi).
- **Batas:** Barat: Eropa & Afrika, Timur: Samudra Pasifik, Utara: Samudra Arktik, Selatan: Samudra Hindia.
- **Karakteristik Khas:**
 - Memiliki gunung tertinggi: Gunung Everest (Nepal/Tiongkok).
 - Memiliki danau terbesar: Laut Kaspia.
 - Memiliki titik terendah: Laut Mati.
 - Memiliki gurun terbesar (Gurun Arab, Gobi).
 - Populasi terbanyak di dunia ($>4,5$ miliar jiwa).
- **Contoh Negara:** Indonesia, Jepang, India, Tiongkok, Arab Saudi, Rusia (sebagian).

ENAM BENUA DI DUNIA



BENUA AFRIKA

- **Letak & Ukuran:** Sebelah Selatan Eropa & Barat Daya Asia, terbesar ke-2 di dunia.
- **Batas:** Utara: Laut Mediterania, Barat: Samudra Atlantik, Timur: Samudra Hindia & Asia, Selatan: Pertemuan Samudra Atlantik & Hindia.
- **Karakteristik Khas:**
 - Dijuluki "Benua Hitam" karena populasi kulit hitamnya yang besar.
 - Memiliki gurun terpanas: Gurun Sahara.
 - Memiliki sungai terpanjang: Sungai Nil.
 - Memiliki banyak satwa ikonik: singa, gajah, jerapah, zebra (di savana)
- **Contoh Negara:** Mesir, Nigeria, Kenya, Afrika Selatan, Maroko.

ENAM BENUA DI DUNIA



BENUA AMERIKA

- **Letak & Ukuran:** Membentang dari Kutub Utara hingga Kutub Selatan, terbesar ke-3. Sering dibagi: Amerika Utara (Kanada, AS, Meksiko). Amerika Tengah & Selatan (Brasil, Argentina, Chili, dll).
- **Batas:** Barat: Samudra Pasifik, Timur: Samudra Atlantik.
- **Karakteristik Khas:**
 - Memiliki gunung tertinggi di belahan Barat: Gunung Aconcagua.
 - Memiliki sungai terpanjang ke-2: Sungai Amazon (di Brasil, Amerika Selatan).
 - Memiliki hutan hujan terbesar: Hutan Amazon.
 - Memulai sistem demokrasi modern (AS).
- **Contoh Negara:** Amerika Serikat, Kanada, Brasil, Argentina, Meksiko.
-

ENAM BENUA DI DUNIA



BENUA EROPA

- **Letak & Ukuran:** Sebelah Barat Asia & Utara Afrika, terkecil ke-2 setelah Australia.
- **Batas:** Utara: Samudra Arktik, Barat: Samudra Atlantik, Selatan: Laut Mediterania, Timur: Peg. Ural (batas dengan Asia).
- **Karakteristik Khas:**
 - Dijuluki "Benua Biru" karena perkembangan peradaban dan ilmu pengetahuannya.
 - Memiliki banyak negara maju (Jerman, Inggris, Prancis).
 - Memulai Revolusi Industri.
 - Bentang alam didominasi dataran rendah dan pegunungan Alpen.
- **Contoh Negara:** Inggris, Prancis, Jerman, Italia, Spanyol, Rusia (sebagian).

ENAM BENUA DI DUNIA



BENUA AUSTRALIA

- **Letak & Ukuran:** Terletak di Selatan Indonesia, merupakan benua sekaligus negara (pulau terbesar di dunia).
- **Batas:** Dikelilingi oleh Samudra Pasifik & Hindia.
- **Karakteristik Khas:**
 - Dijuluki "Negeri Kanguru" atau "Benua Bawah" (Down Under).
 - Memiliki hewan berkantung (marsupial) unik: kanguru, koala, wombat.
 - Memiliki monolit terbesar: Uluru/Ayers Rock.
 - Memiliki Great Barrier Reef (karang terbesar di dunia).
- **Contoh Negara:** Australia (satu-satunya negara yang menempati seluruh benua), Selandia Baru (sering dikelompokkan secara geografis dengan Oseania).

ENAM BENUA DI DUNIA




BENUA ANTARTIKA

- **Letak & Ukuran:** Di Kutub Selatan bumi, terbesar ke-5, paling dingin, paling berangin, dan tertinggi rata-rata.
- **Batas:** Dikelilingi oleh Samudra Selatan.
- **Karakteristik Khas:**
 - Tidak ada penduduk tetap, hanya peneliti yang tinggal sementara di stasiun penelitian.
 - Diselimuti es abadi ($\approx 90\%$ es dunia).
 - Tidak dimiliki oleh negara manapun, diatur oleh Perjanjian Antartika untuk perdamaian & penelitian.
 - Habitat penguin, anjing laut, paus.



Mari Kita Menonton

Simaklah video di bawah ini! mengenai aktivitas manusia terhadap lingkungan dengan mengklik tautan video di bawah ini



Benua Dunia

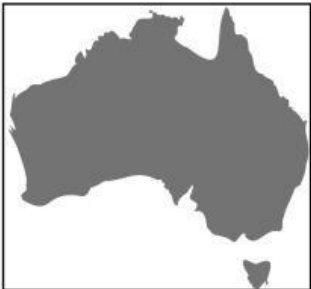
Hubungkan benua-benua berikut sesuai dengan namanya!



•

•

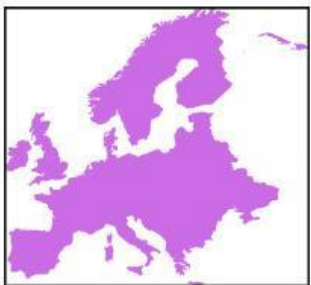
Eropa



•

•

Asia



•

•

Afrika



•

•

Australia



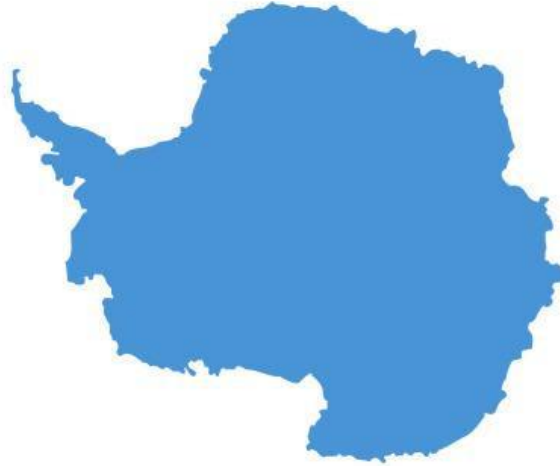
•

•

Amerika

Benua Antartika

Bacalah paragraf dibawah ini dan jawablah pertanyaan yang tersedia dengan tepat!



Benua Antartika sering disebut juga sebagai kutub selatan dikarenakan letaknya dibelahan bumi bagian selatan. Benua ini tidak memiliki penghuni tetap, hanya dihuni oleh para ilmuwan dan peneliti yang tinggal untuk sementara serta tidak dimiliki oleh negara manapun sehingga ditetapkan sebagai wilayah netral sesuai dengan traktat Antartika yang telah disepakati 50 negara di dunia. Benua Antartika adalah daerah terdingin didunia dengan suhu rata-rata mencapai 0 derajat celcius sampai dengan -85 derajat celcius, bahkan mencapai -100 derajat celcius di beberapa daerah tertentu. oleh karena itu wilayah ini sepenuhnya ditutupi oleh salju sepanjang tahun. Vegetasi berupa lumut dan hewan seperti pinguin, singa laut, anjing laut yang mampu beradaptasi di lingkungan dingin

Pertanyaan Pemahaman

1. Berapa suhu rata-rata yang ada di benua Antartika!

.....

2. Sebutkan letak geografis dari benua Antartika !

.....

3. Mengapa benua Antartika tidak memiliki penghuni tetap?

.....

4. Sebutkan jenis hewan yang tinggal di benua Antartika!

.....

5. Apa alasan benua Antartika tidak dimiliki oleh negara-negara dunia!

.....

BENUA DI DUNIA

Jawablah pertanyaan di bawah ini!



1 Di benua mana Indonesia berada?

2 Di mana benua yang paling dingin? Jelaskan!

3 Apa nama sungai terpanjang di dunia yang terdapat di Benua Afrika?

4 Jelaskan mengapa Benua Australia disebut sebagai Benua Hijau?

5 Apan saja urutan benua yang memiliki ukuran yang terbesar ke yang terkecil di dunia?