UNNES

E-LKPD

Ilmu Pengetahuan Sosial

Tema: Bentang Alam Indonesia

Nama: _____ Kelas: _____

Oleh: Frisca Agatha

LIVEWORKSHEETS

B. Bentang Alam Daerahku

Pengertian Bentang Alam

Bentang alam adalah kenampakan alami yang ada di permukaan bumi dan terbentuk secara alami tanpa campur tangan manusia. Contohnya di darat ada gunung, bukit, dataran tinggi, dataran rendah, dan lembah, sedangkan di air ada sungai, danau, laut, pantai, dan rawa.

Pengaruh Bentang Alam terhadap Kehidupan

- Daerah pegunungan udaranya sejuk sehingga cocok untuk menanam sayur dan buah.
- Dataran rendah banyak digunakan untuk tempat tinggal dan pertanian padi.
- Pantai dan laut bermanfaat untuk mencari ikan, pariwisata, dan pelabuhan.
- Sungai dan danau digunakan untuk sumber air, transportasi, dan irigasi sawah.

Macam-Macam Bentang Alam

Bentang Alam Daratan

Bentang alam daratan merupakan bentuk permukaan bumi di darat, contohnya gunung yang menjulang tinggi, bukit yang lebih rendah daripada gunung, dataran tinggi yang berada di tempat sejuk, dataran rendah yang luas dan subur, serta lembah yang terletak di antara gunung atau bukit.

Bentang Alam Perairan

Bentang alam perairan merupakan kenampakan di wilayah berair, seperti sungai sebagai aliran air, danau sebagai kumpulan air tawar yang luas, laut yang sangat luas dan asin, pantai sebagai batas daratan dan lautan, serta rawa yang selalu dipenuhi air.

LIVEWORKSHEETS

Bentang Alam Alami

Bentang alam alami adalah kenampakan di permukaan bumi yang terbentuk oleh proses alam tanpa campur tangan manusia. Contoh bentang alam alami sebagai berikut

Gunung

Permukaan bumi yang tinggi dengan puncak di atas dataran sekitarnya.

Bukit

Tanah yang agak tinngi tetapi lebih rendah dari gunung.

Lembah

Tanah rendah di antara gunung atau bukit. Sering dilalui sungai atau aliran air.

Pantai

Batas pertemuan daratan dengan laut.

Dataran

Permukaan tanah yang luas dan rata. Untuk tempat tinggal dan pertanian.

Gurun

Dataran yang gersang, panas, dan jarang hujan.

Danau

Genangan air yang luas di daratan.

Muara

Tempat berakhirnya sungai, biasanya sungai dan laut bertemu di sini.

LIVEWORKSHEETS

Bentang Alam Buatan

Bentang alam buatan adalah kenampakan di permukaan bumi yang dibuat oleh manusia untuk memenuhi kebutuhan hidupnya. Contoh bentang alam alami sebagai berikut

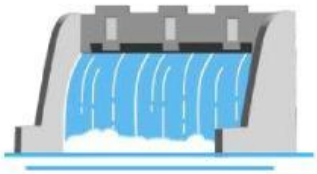

Waduk
Danau buatan untuk menyimpan air.

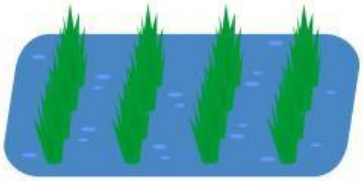

Sawah
Tanah untuk menanam padi atau tanaman lainnya.

Jalan Raya
Sarana transportasi di darat.

Pelabuhan
Tempat kapal berlabuh.

Irigasi
Saluran atau cara mengalirkan air ke sawah atau ladang.

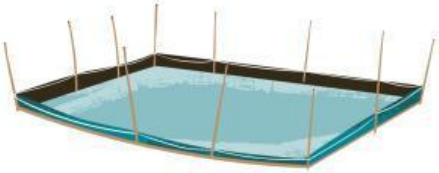

Kolam Ikan
Genangan air yang dibuat untuk tempat memelihara dan membudidayakan ikan.

Taman Kota
Ruang terbuka hijau yang berada di lingkungan perkotaan.

Perumahan Warga
Kawasan tempat tinggal manusia

LIVEWORKSHEETS

Ragam Bentang Alam Alami di Indonesia

Hubungkan gambar dengan namanya yang sesuai.

- Pantai dan pulau
- Dataran rendah
- Gunung berapi
- Hutan tropis
- Dataran tinggi
- Sungai dan danau

LIVEWORKSHEETS

BENTANG ALAM BUATAN

Tuliskan nama bentang alam buatan dengan tepat di bawah ini

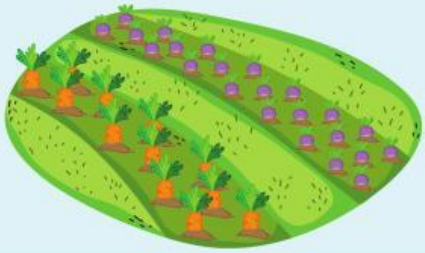

LIVEWORKSHEETS

Adaptasi di Daerah Bentang Alam Berbeda

Tuliskan cara beradaptasi di setiap daerah yang berbeda.

- Adaptasi Masyarakat di Daerah Gunung

1. _____
2. _____
3. _____
4. _____

- Adaptasi Masyarakat di Daerah Pantai

1. _____
2. _____
3. _____
4. _____

- Adaptasi Masyarakat di Dataran Rendah

1. _____
2. _____
3. _____
4. _____

LIVEWORKSHEETS