

LEMBAR KERJA PESERTA DIDIK (LKPD)

Satuan Pendidikan	SMA Sedes Sapientiae Semarang
Mata Pelajaran	Geografi
Kelas/Semester	XII/Ganjil
Tahun Pelajaran	2025/2026
Kompetensi Dasar	Menganalisis tahap perkembangan kota, teori struktur keruangan kota, serta interaksi desa dan kota.
Indikator	Tahap perkembangan kota, teori struktur keruangan kota, dan interaksi desa dan kota

Nama :

Kelas :

Petunjuk:

1. Kerjakan soal dengan mencermati petunjuk soal terlebih dahulu
2. Klik finish untuk mengirim jawabanmu
3. Klik *Check My Answer* dengan mengisi identitas kalian. Kemudian lihat di sudut kiri atas akan langsung muncul nilai
4. Selamat mengerjakan!

MENCOCOKKAN TAHAP PERKEMBANGAN KOTA



Nama:

Kelas:



Panduan

Perhatikan pernyataan di bawah ini dengan seksama dan tarik garis untuk mencocokkan berdasarkan tahap perkembangan kota!

Eopolis

Wilayah perkotaan luas yang terdiri dari beberapa kota metropolis, dengan populasi mencapai puluhan juta jiwa dan sistem transportasi terpadu.

Polis

Kota besar yang perekonomiannya sudah mengarah ke sektor industri.

Metropolis

Desa teratur mulai berkembang dengan ciri-ciri perkotaan awal, masih berorientasi sektor agraris.

Megalopolis

Kota yang pola kehidupan masyarakatnya sudah sulit dikendalikan, ditandai oleh kejahatan, kriminalitas, dan kemacetan.

Tiranopolis

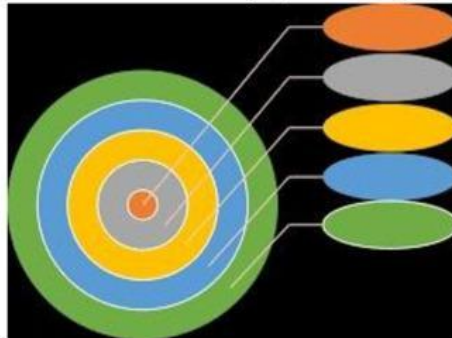
Kota yang mengalami kehancuran akibat berbagai faktor seperti ekonomi, politik, dan kerusakan moral.

Nekropolis

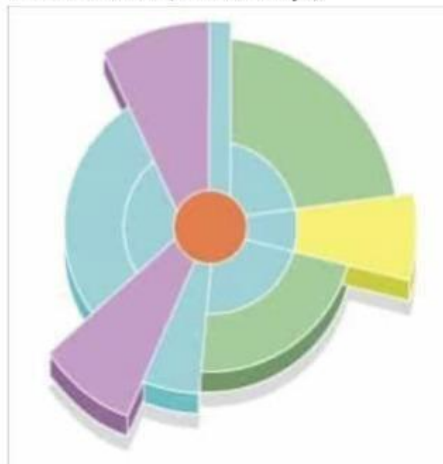
Kota yang aktivitas ekonominya masih menunjukkan corak wilayah agraris.

B. Teori Struktur Keruangan Kota

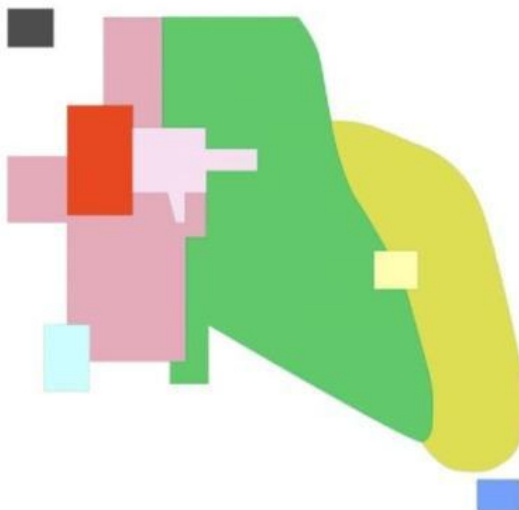
1. Cocentric Zone Theory (Ernest Burgess)



2. Sector Model (Homer Hoyt)



3. Multiple Nuclei Model (Harris & Ullman)



C. Interaksi Desa dan Kota

Interaksi Desa dan Kota Bagi Desa		
No	Dampak Positif	Dampak Negatif

1		
2		
3		
Interaksi Desa dan Kota Bagi Kota		
No	Dampak Positif	Dampak Negatif
1		
2		
3		