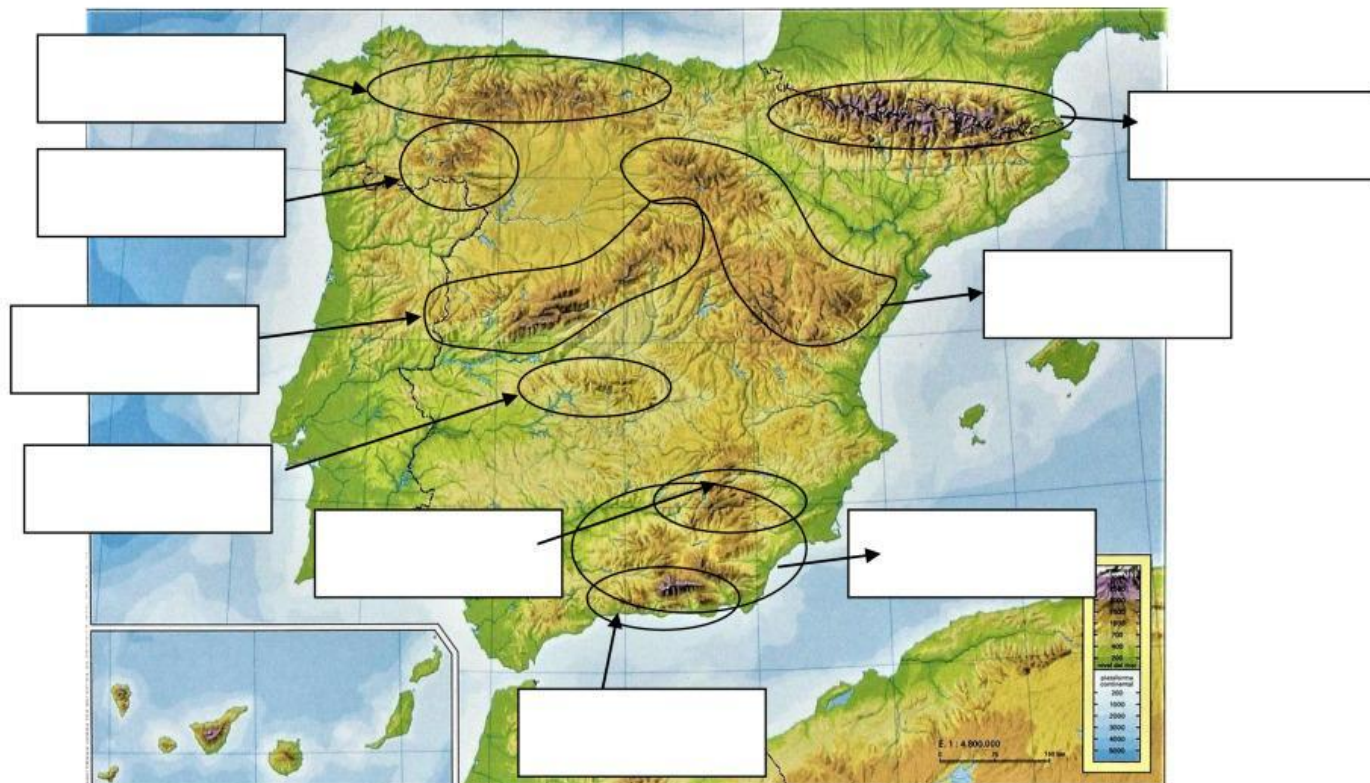


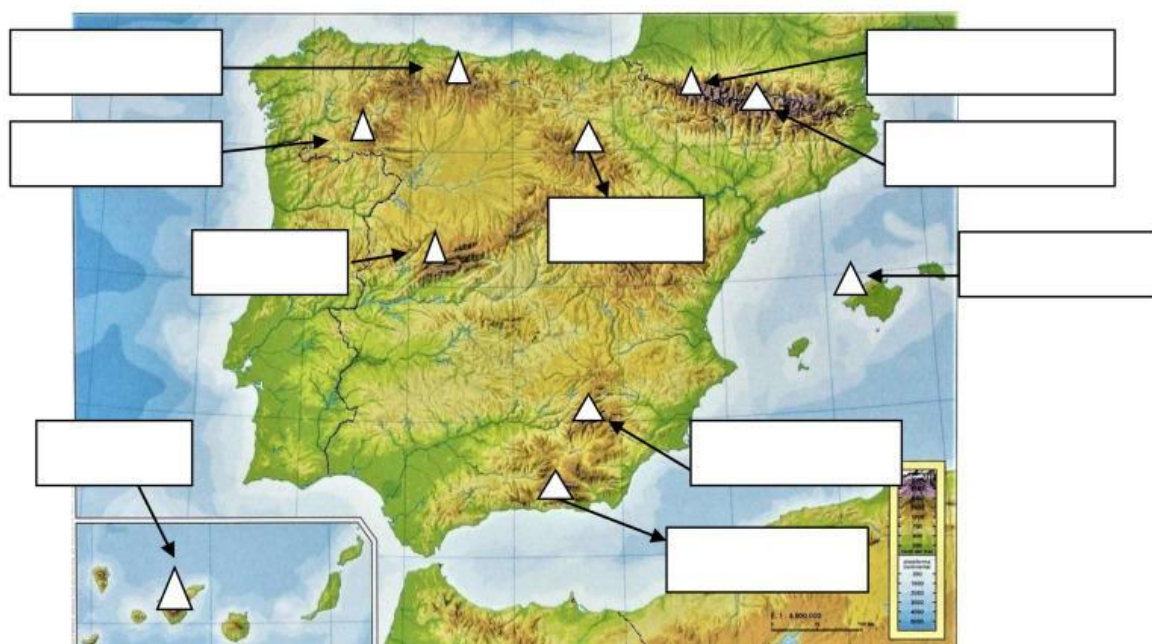
Nombre y apellidos: _____

Fecha: _____

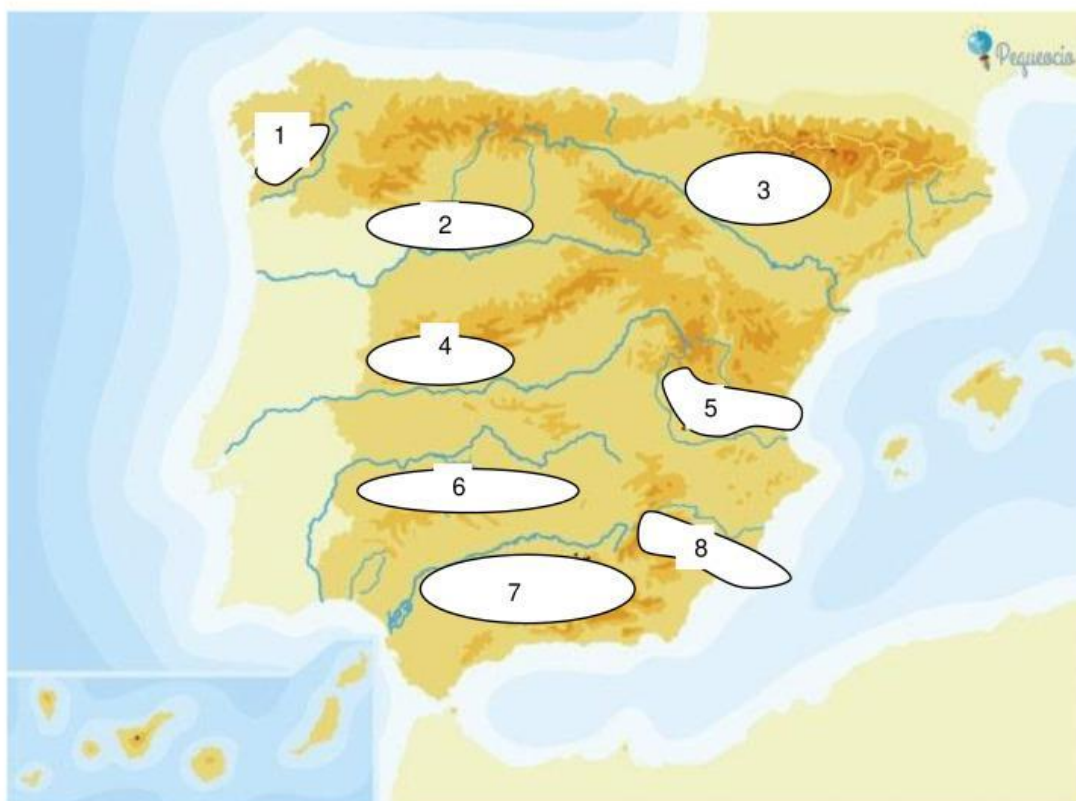
1. COMPLETA EL SIGUIENTE MAPA CON LAS UNIDADES DE RELIEVE QUE SE INDICAN, (CORDILLERAS Y SISTEMAS MONTAÑOSOS)



2. SEÑALA LOS NOMBRES DE LOS PRINCIPALES PICOS MONTAÑOSOS DE ESPAÑA:



3. RELLENA EL SIGUIENTE MAPA CON EL NOMBRE DE LOS PRINCIPALES RÍOS DE ESPAÑA Y SUS AFLUENTES. RÍOS PRINCIPALES



1.	
2.	
3.	
4.	
5.	
6.	
7.	
8.	

6. COLOCA EN EL LUGAR CORRESPONDIENTE LOS SIGUIENTES ACCIDENTES GEOGRÁFICOS:

- Cabo de San Vicente
- Golfo de Vizcaya
- Cabo de Palos
- Cabo de Peñas
- Cabo de Creus
- Cabo de Gata
- Golfo de Cádiz
- Estaca de Bares
- Cabo Finisterre
- Cabo de la Nao
- Golfo de Valencia

