



UNIDAD EDUCATIVA PARTICULAR "MI SENDERO"
EXAMEN 2do QUIMESTRE 2020-2021
"ESTUDIOS SOCIALES"
"CUARTO" EDUCACIÓN BÁSICA GENERAL AC

| Calificación |
|--------------|
| 10 |

APELLIDOS Y NOMBRES: _____

FECHA: _____

DOCENTE: Lic. Patricia Sarango Bravo

CRITERIOS DE EVALUACIÓN:

- CE.CS.2.4. Analiza las características fundamentales del espacio del que forma parte, destacando la historia, la diversidad, la economía, la división político-administrativa, los riesgos naturales, los servicios públicos y las normas y derechos de los ciudadanos, en función de una convivencia humana solidaria.
- CE.CS.2.5. Analiza las características principales de su provincia (hecho histórico, ciudades principales, geografía, problemas naturales, económicos y demográficos, funciones y responsabilidades de sus autoridades), desarrollando su sentido de identidad y pertenencia.

1. SELECCIONE 8 TIPOS DE DESASTRES NATURALES (1,50pts)

DCD: CS.2.2.13. Examinar y describir acciones para prevenir desastres tomando en cuenta los accidentes geográficos, las condiciones de la ubicación de la vivienda y sus instalaciones

| | | | |
|---------------|--------------------------|----------------------|---------------------|
| Inundación | Peleas | Huaycos | Tsunami |
| Guerras | Terremotos | Fuga de agua | Choque de vehículos |
| Cortocircuito | Fuga de gas | Sequías | Corte de luz |
| Huracanes | Taponamiento de cañerías | Incendios forestales | Derrumbes |

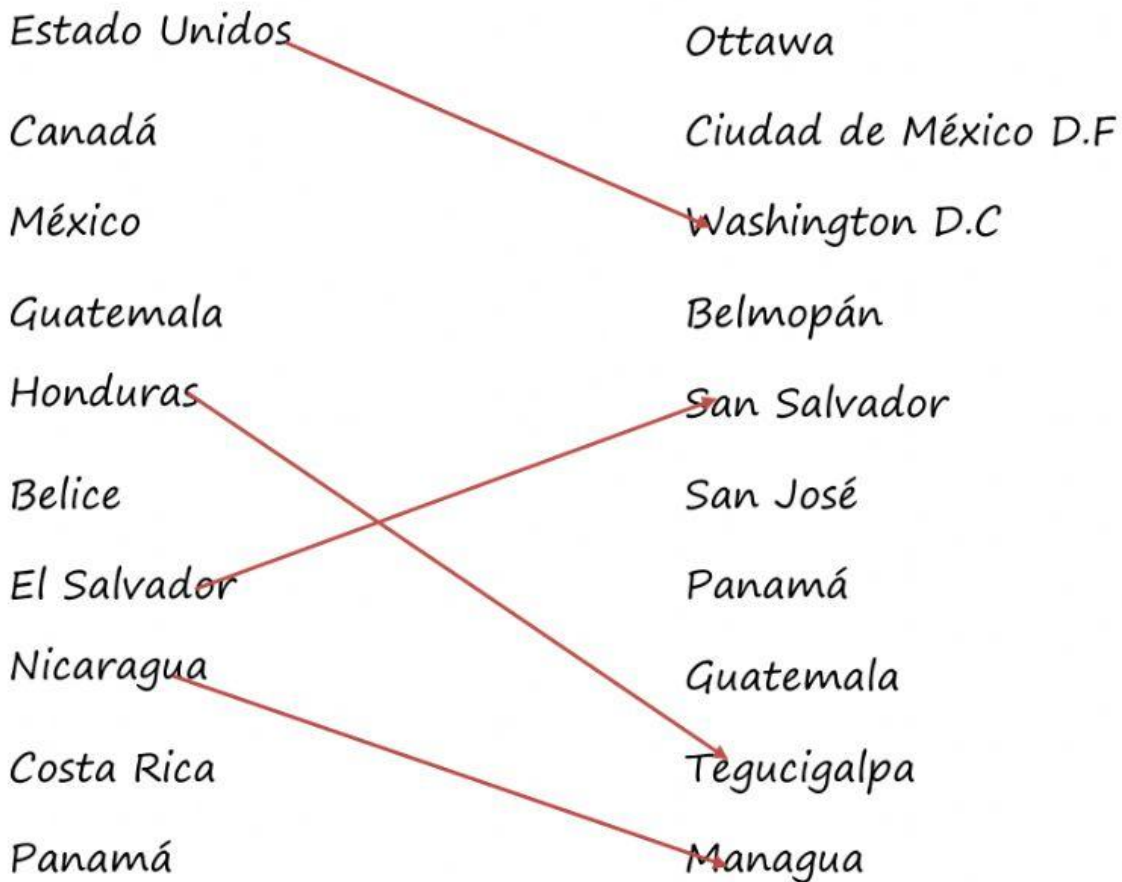
2. COMPLETE EL NOMBRE DE LAS 5 FUNCIONES DEL ESTADO (1,50pts)

DCD: CS.2.2.14. Respeta los derechos y poderes de ejercer la participación ciudadana.

| |
|-----------------------|
| 1 Función legislativa |
| 2 |
| 3 Función judicial |
| 4 |
| 5 |

3. UNA CON LÍNEAS LOS PAÍSES Y CAPITALES DE AMÉRICA DEL NORTE Y CENTROAMÉRICA (2,00pts)

DCD: CS.2.2.17 Reconocer al Ecuador como parte del continente americano y el mundo, identificando las semejanzas de sus características (regiones naturales, clima, paisajes, flora y fauna) con los del resto del continente.



4. ESCRIBA EL SIGNIFICADO DE CADA SIGLA DE LAS PRINCIPALES INSTITUCIONES DE INTEGRACIÓN SUDAMERICANA Y MENCIONE EL OBJETIVO QUE TIENE UNA DE ELLAS (2,00pts)

DCD: CS.2.2.19 Analizar las relaciones del Ecuador con los países de América del Sur y sus puntos en común en función del desarrollo regional.




| | |
|--------|------------------------------------|
| OEA | Organización de Estados Americanos |
| UNASUR | |
| ALBA | |
| CAN | |

Objetivo de:

5. DIBUJAR EL MAPA DE AMÉRICA DEL SUR CON EL NOMBRE DE CADA PAÍS EN UNA HOJA Y PINTE (3,00PTS)

DCD: CS.2.2.17 Reconocer al Ecuador como parte del continente americano y el mundo, identificando las semejanzas de sus características (regiones naturales, clima, paisajes, flora y fauna) con los del resto del continente.

| CRITERIO | VALORACIÓN | | | | TOTAL |
|---|---------------------|--------------------|----------------|-------------------|-------|
| | EXCELENTE (1,00) | MUY BIEN (0,75) | BIEN (0,50) | REGULAR (0,25) | |
| El mapa tiene parecido al original | | | | | |
| Tiene estética en el dibujo al momento de colorear. | | | | | |
| Respeto las normas ortográficas con el nombre de cada país. | | | | | |
| TOTAL | | | | | |

| ELABORADO | REVISADO | APROBADO |
|---|---|---|
| Lic. Patricia Sarango Bravo Docente | Lic. María José López Coordinador CTP |  |
| Firma:  | Firma:  | |
| Fecha: 26/02/2021 | Fecha: 26/02/2021 | |