




Colegio Diocesano "Ntra. Sra. de las Nieves"


C. SOCIALES 4º EP. TEMA 1. PARTE 2ª:

EL CLIMA.




1. *¿Con qué zona climática relacionas las siguientes imágenes?*



1. Arrastra cada cartel al lugar que le corresponde.



2. Une los factores del clima con su definición y la imagen que lo representa.

Latitud	La _____ es la altura de un lugar medida respecto al nivel del mar.	
Relieve	La _____ mide la lejanía o cercanía de un lugar a la costa.	
Altitud	La _____ es la distancia de cualquier punto de la superficie terrestre hasta el ecuador.	
Proximidad al mar	Otros factores que influyen son el efecto barrera que ejercen las montañas para la entrada y salida de nubes, así como la proximidad a los ríos.	