

Buscando información.

Mientras lees, observa las imágenes y anota al final de la zona los elementos del clima, vegetación, relieve y actividad que se realiza.

Los paisajes de esta zona son muy **áridos**. Presentan un clima desértico: llueve muy poco, las temperaturas son altas en el día y bajas en la noche.

Recurso 1 Los paisajes de la Zona Norte.

Iquique desde la cordillera de la Costa.
Región de Tarapacá.

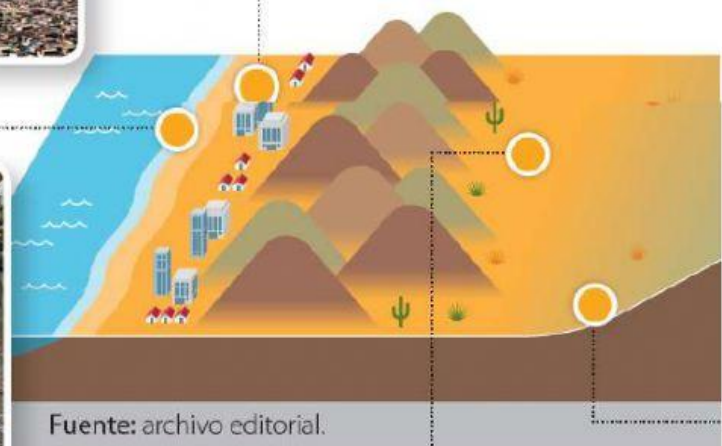


La mayoría de la población de esta zona vive en la costa. La **cordillera de la Costa** es alta y cae abruptamente al mar.



Pescadores en Arica.
Región de Arica y Parinacota.

Los **productos del mar** son uno de los principales recursos de la zona.



Fuente: archivo editorial.

Pampa del Tamarugal, Región de Tarapacá.



La **vegetación** se adapta a las escasas lluvias del desierto.

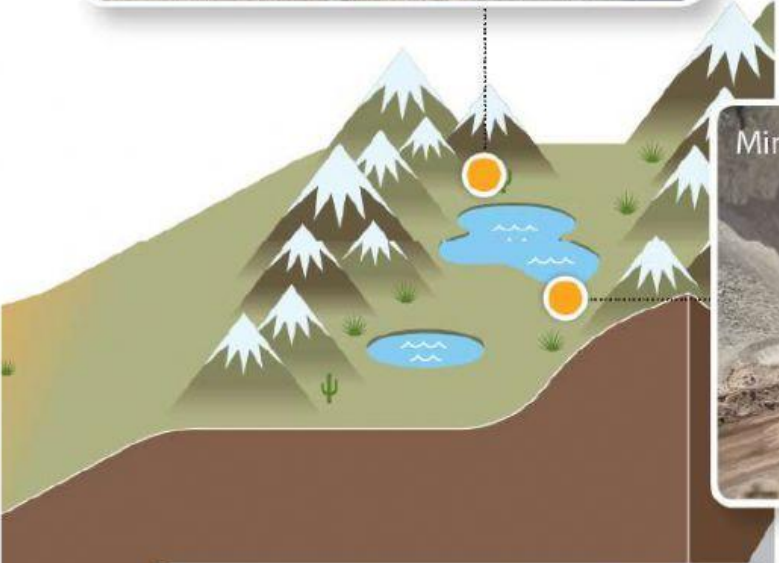
» **Vocabulario**

Árido: seco.

Socaire, Región de Antofagasta.



La **cordillera de los Andes** toma forma de una planicie en altura (**Altiplano**). Los **animales** se adaptan a la sequedad.



Mina de Chuquicamata.



La industria **minera** se ha desarrollado por largo tiempo en el **desierto** de Chile.

Valle del Elqui, Región de Coquimbo.



Hacia el Sur, aparecen **valles** que reemplazan el desierto.



En esta zona las temperaturas son moderadas, no hace ni mucho frío ni mucho calor, lloviendo principalmente en invierno. Su clima es templado.


Recurso 1 Los paisajes de la Zona Central.




Los **puertos** en las ciudades de la costa permiten el comercio con países de otros continentes.



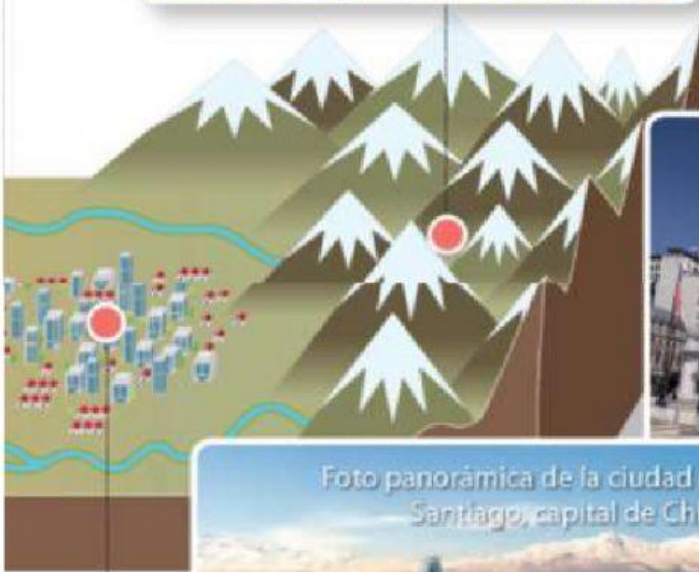
La **agricultura** se ve favorecida por el clima templado y la fertilidad de sus valles.



Cajón del Maipo en San José de Maipo.



La **cordillera de los Andes** tiene altas cumbres y de ella nacen ríos que desembocan en el mar (océano Pacífico). A medida que se avanza hacia el Sur la vegetación aumenta.



La Moneda, Región Metropolitana.



Foto panorámica de la ciudad de Santiago, capital de Chile.




Existen **grandes ciudades** donde vive gran parte de la población de Chile. Por ejemplo: Santiago, Valparaíso y Concepción.




La lluvia y la humedad son características de esta zona. Mientras más avanzas hacia el sur, las temperaturas son más bajas y aumentan las lluvias.

Recurso 1 Los paisajes de la Zona Sur.



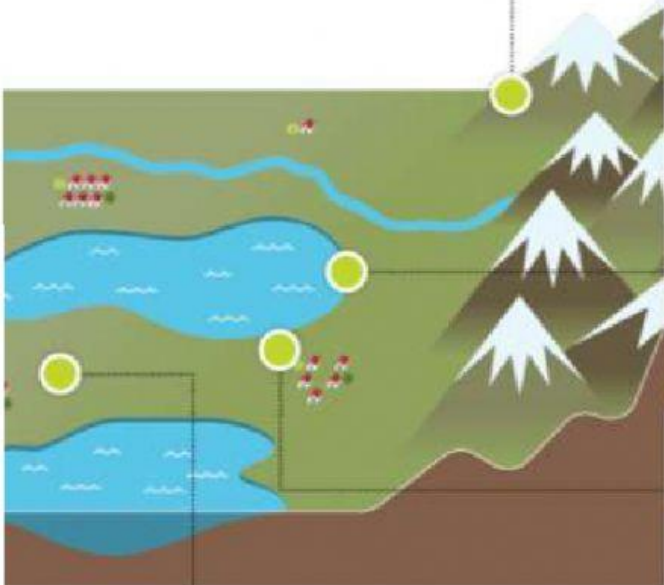
Existen grandes **ríos** y **lagos** en toda la zona. La **costa** es ancha, pero se va haciendo más angosta hacia el sur.




Esta ciudad es de las más pobladas de la zona y tiene una gran importancia para el comercio, la economía y la cultura de la región.



La cordillera de los Andes disminuye su altura, sus cumbres son **volcanes**. La gran cantidad de lluvia permite una **abundante vegetación**.



La **actividad forestal**, la **agricultura** y la **ganadería** son actividades importantes para la zona.



En esta zona las temperaturas son muy bajas, a veces cae nieve, la que cubre varios paisajes presentes en ella.

Recurso 1 Los paisajes de la Zona Austral.



Turistas en la laguna San Rafael.

La cordillera de la Costa se hunde en el mar, formando **islas** y **archipiélagos**. Aparecen **glaciares** y extensas zonas cubiertas de hielo.




Pingüinos rey en la isla de Tierra del Fuego.



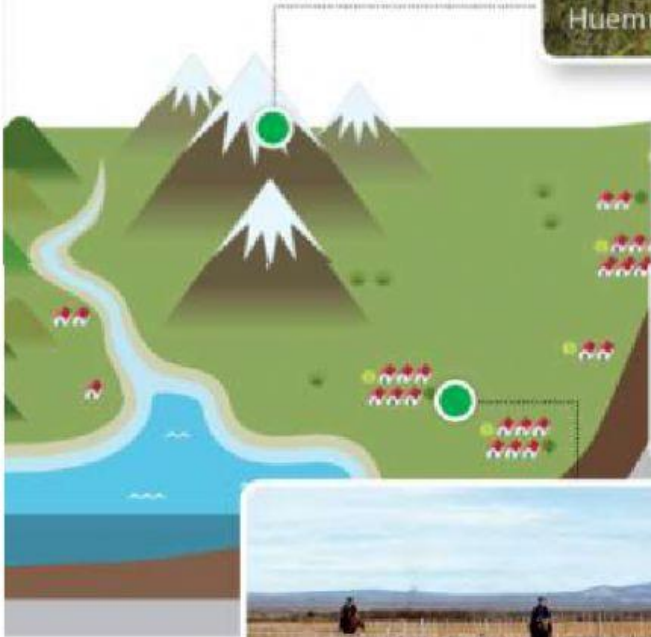
Fuente: archivo editorial.

La **pesca** se practica en los canales que existen en la zona.



Lanchas en Puerto Aysén.

Existen grandes ríos,
abundante vegetación
y especies animales.
Aparece la **Patagonia**,
una zona plana cubierta
de pastos duros y
fuertes vientos.



La crianza de ovejas es
muy importante para
esta zona.



Escribe el número de la zona según el elemento que aparece.



Patagonia, Torres del Paine

Las temperaturas son muy bajas y cae nieve

Desierto de atacama

Mucha lluvia y venta de madera

Principales Rios como el Bio Bio y Lagos como el Llanquihue

Temperaturas altas y mínima precipitación

Archipiélagos y glaciares

Cajón del Maipo

Principales mineras

Clima templado, con actividad de agriculturas especialmente viñedos

