



UNIDAD EDUCATIVA PARTICULAR CATÓLICA “SAGRADA FAMILIA DE NAZARET”

QUININDÉ – ESMERALDAS



INSTRUMENTO DE EVALUACIÓN TEMA 1, UNIDAD 2: “LOS CONTINENTES”

Área: Estudios Sociales	Asignatura: Estudios Sociales	Fecha límite de entrega: jueves 13 de agosto del 2 020.	
Nombre:		Año BGU: 8vo. Año EGB.	
Destrezas con criterios de desempeño a evaluar: Identificar y diferenciar la extensión y las características generales de los continentes desde perspectivas geográficas, demográficas, económicas, etc. (Ref. CS.4.2.6.)			
Instrucciones: Con la ayuda del libro y de los videos que incluye esta actividad completa el instrumento de evaluación, cuando esté completa dar clic en terminado, complete sus datos antes de enviar, no olvide hacer su captura como constancia de su trabajo.			

LOS CONTINENTES



Sabías que...

...se cree que, hace millones de años, los continentes estaban unidos formando una gran masa de tierra: un supercontinente llamado Pangea. Muchos millones de años después, el gran continente se fraccionó y cada trozo fue moviéndose lentamente hasta encontrar su ubicación actual.



Vamos a aprender un poco más sobre los continentes...click aquí:

Empty box for student response or drawing.



UNIDAD EDUCATIVA PARTICULAR CATÓLICA "SAGRADA FAMILIA DE NAZARET"



QUININDÉ – ESMERALDAS

- Responde correctamente:

a.)	¿Cuántos continentes hay?	
b.)	Menciona los subcontinentes en las que se encuentra dividida América.	
b.)	¿Cuáles son sus nombres?	

- Selecciona el literal correcto según lo enunciado.

* ¿Cuál es el continente más grande y más poblado del mundo?

América	África	Asia	Europa	Oceanía	Antártida
---------	--------	------	--------	---------	-----------

* ¿Cuál es el segundo continente más grande del mundo?

América	África	Asia	Europa	Oceanía	Antártida
---------	--------	------	--------	---------	-----------

* ¿Cuál es el tercer continente más grande del mundo?

América	África	Asia	Europa	Oceanía	Antártida
---------	--------	------	--------	---------	-----------

* ¿Cuál es el continente menos poblado del mundo por kilómetros cuadrados?

América	África	Asia	Europa	Oceanía	Antártida
---------	--------	------	--------	---------	-----------

* Es conocido popularmente como el viejo continente.

América	África	Asia	Europa	Oceanía	Antártida
---------	--------	------	--------	---------	-----------

* Australia es una isla perteneciente al continente de:

América	África	Asia	Europa	Oceanía	Antártida
---------	--------	------	--------	---------	-----------



UNIDAD EDUCATIVA PARTICULAR CATÓLICA "SAGRADA FAMILIA DE NAZARET"

QUININDÉ – ESMERALDAS



- Completa el mapa con los nombres correspondientes de cada continente. Arrastra cada pieza hasta su lugar correcto.

ÁFRICA

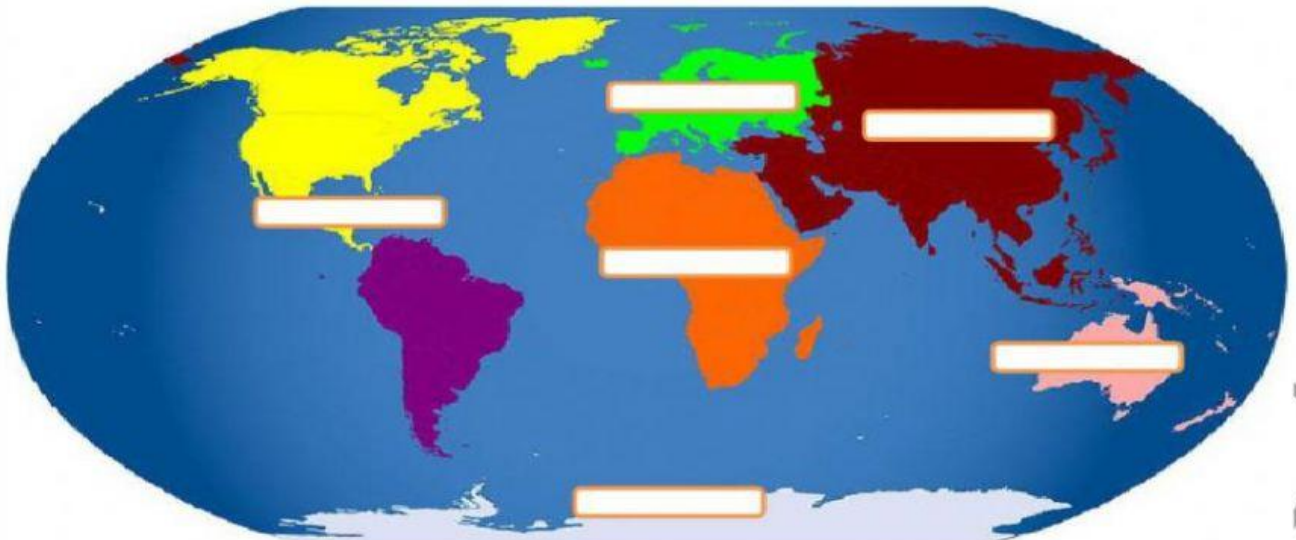
ASIA

AMÉRICA

ANTÁRTIDA

OCEANÍA

EUROPA



- Une correctamente el concepto con su característica.

01	África
02	Oceanía
03	Europa
04	América
05	Antártida
06	Asia

Es el continente más grande del planeta y su relieve presenta muchos contrastes.

Este continente se caracteriza por su superficie llana; su meseta ocupa casi todo el continente.

Se caracteriza por ser el más largo; empieza en el Círculo Polar Ártico y termina en el Círculo Polar Antártico.

Está formado por Australia y miles de Islas situadas en el Océano Pacífico.

Su relieve se encuentra oculto bajo una gran capa de hielo, no está habitado y es poco conocido.

En este continente predominan las llanuras, y en promedio es el de menor altitud.

AMOR

DIOS

CIENCIA



UNIDAD EDUCATIVA PARTICULAR CATÓLICA "SAGRADA FAMILIA DE NAZARET"

QUININDÉ – ESMERALDAS




Ahora observa la siguiente imagen y cuéntame que ves.


- Responde con mucha concentración:

¿Qué diferencias observas entre los personajes de la imagen?

¿A qué crees que se deben esas diferencias?



Ahora, escuchemos el siguiente video para conocer la etimología de los continentes.





UNIDAD EDUCATIVA PARTICULAR CATÓLICA “SAGRADA FAMILIA DE NAZARET”

QUININDÉ – ESMERALDAS



- Según lo escuchado en el video escribo dos características de cada continente.

ÁFRICA:	
AMÉRICA:	
ASIA:	
EUROPA:	
OCEANÍA:	
ANTÁRTIDA:	

