




LEMBAR KERJA PESERTA DIDIK

TEMA 5 SUB TEMA 1
PEMBELAJARAN 4



NAMA ANGGOTA KELOMPOK

- 1.....
- 2.....
- 3.....
- 4.....
- 5.....



SDN NO.21 BATANGLAMPE
KEC.PULAU SEMBILAN
KAB.SINJAI

JUDUL : KUTAGA ALAMKU

TUJUAN PEMBELAJARAN

- Dengan diskusi kelompok, siswa mampu menentukan pokok pikiran dari teks nonfiksi dengan tepat. (Creative Thinking)
- Dengan mengamati video dan gambar, siswa mampu menganalisis letak geografis Indonesia dengan cermat. (critical thinking)
- Dengan mengamati gambar, siswa mampu menganalisis kenampakan alam indonesia khususnya pulau sulawesi dengan tepat. (critical thinking)
- Dengan Mengamati gambar Peta, Siswa mampu menggambar Peta Pulau Sulawesi (Creative Thinking)
- Dengan diskusi kelompok, siswa mampu menentukan manfaat persatuan dan kesatuan dalam mengelola sumber daya alam dengan tepat. (communication)

LANGKAH KEGIATAN

DUDUKLAH BERSAMA DENGAN TEMAN KELOMPOKMU, KERJAKANLAH TUGAS BERIKUT DENGAN BENAR





TUGAS 1



Pasangkan nama kenangkapan alam
di bawah ini dengan tepat !

gunung



pantai



Laut



sungai



Pulau



**BERILAH TANDA CENTANG (V) PADA GAMBAR
YANG MENUNJUKKAN KENAMPAKAN BUATAN**



TUGAS 2



| Pertanyaan | Jawaban |
|---|---------|
| Negara yang berbatasan dengan wilayah indonesia yaitu | |
| Indonesia berada di antara dua samudra yaitu ... | |
| indonesia berada di antara dua benua yaitu ... | |
| Pulau kecil yang berada di wilayah perairan indonesia yaitu ... | |
| Pulau besar yang berada di wilayah indonesia yaitu | |

BENUA ASIA DAN BENUA AUSTRALIA

PULAU JAWA, PULAU SUMATRA, KALIMANTAN, SULAWESI, DAN PAPUA

MALAYSIA, SINGAPURA, FILIPINA, VIETNAM, PAPUA NUGINI, DAN AUSTRALIA

SAMUDRA HINDIA DAN SAMUDRA PASIFIK

PULAUJAS, SIBERUT, BANGKA BELITUNG, MADURA, BALI, LOMBOK, FLORES, AMBON DAN HALMAHERA

TUGAS 3

BACALAH TEKS NONFIKSI BERIKUT

Bersatu untuk Indonesia Makmur

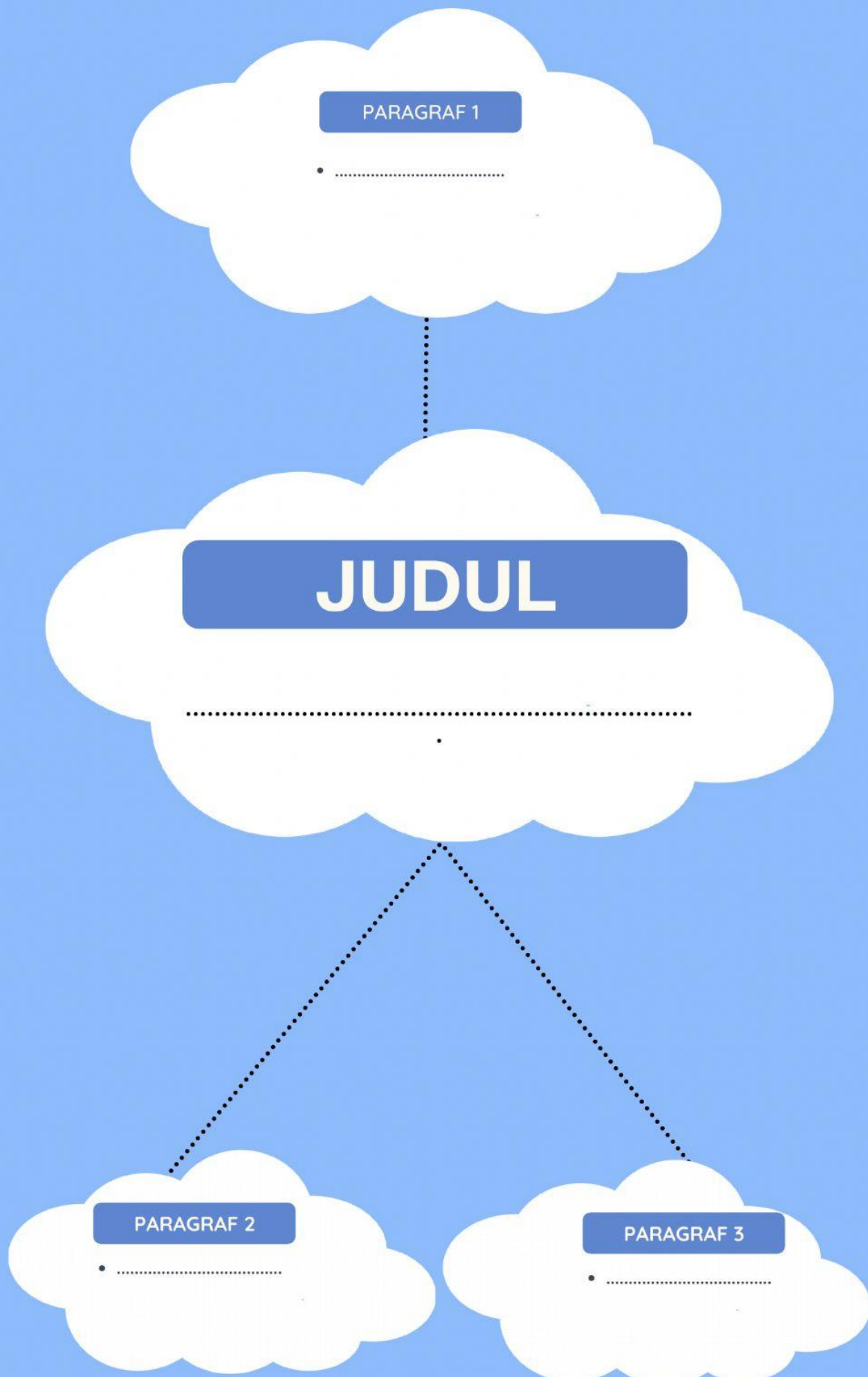
Wilayah Indonesia yang terbentang dari Sabang hingga Merauke tentu memiliki berbagai keunikan. Setiap daerah memiliki sumber daya alam yang dapat dimanfaatkan untuk pembangunan negara. Letak geografis Indonesia sangat memengaruhi iklim yang terjadi. Iklim Indonesia hanya memiliki dua musim, yaitu musim hujan dan musim kemarau. Letak Indonesia di sekitar garis khatulistiwa mengakibatkan Indonesia selalu mendapatkan sinar matahari sepanjang tahun. Keberadaan matahari sepanjang tahun bermanfaat bagi kegiatan agraris sehingga membuat Indonesia menjadi penghasil berbagai komoditas alam.

Indonesia memiliki lebih dari 17.000 pulau yang menyimpan potensi-potensi alam yang luar biasa. Setiap daerah di Indonesia memiliki sumber daya alam yang khas, berbeda satu dengan yang lainnya. Kekayaan alam dan hasil bumi Indonesia tidak perlu diragukan. Diperlukan usaha untuk mengelolanya dengan benar dan untuk sebesar-besar kemakmuran rakyat, seperti yang diamanatkan oleh Undang-Undang Dasar 1945.

Persatuan dan kesatuan mutlak diperlukan untuk menyatukan tujuan pengelolaan sumber daya alam dan hasil bumi Indonesia. Tanpa persatuan dan kesatuan, kemakmuran rakyat Indonesia tidak akan tercapai. Setiap daerah bekerja sama dan saling mengisi untuk mengelola sumber daya dan hasil bumi. Kemakmuran masyarakat tidak hanya untuk masyarakat daerah tertentu, tetapi untuk seluruh masyarakat Indonesia. Oleh karenanya, setiap usaha pengelolaan sumber daya dan hasil bumi adalah untuk sebesar-besar kemakmuran rakyat.

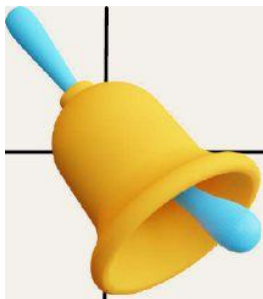
Ditulis dari berbagai sumber.

**TULISKAN INFORMASI PENTING BACAAN DI ATAS
PADA PETA PIKIRAN BERIKUT !**



GAMBARLAH PETA SULAWESI BERIKUT PADA BUKU GAMBARMU





TUGAS 4

Jawablah pertanyaan beriku dengan benar !

- Apa Manfaat persatuan dan kesatuan dalam mengelola sumber daya alam dan hasil bumi ?

Jawab:



- Apa terjadi jika sumber daya alam dan hasil bumi tidak dikelola dengan mengedepankan persatuan dan kesatuan.

Jawab: