PARTE 2.UNIDADES DEL RELIEVE DE ASIA

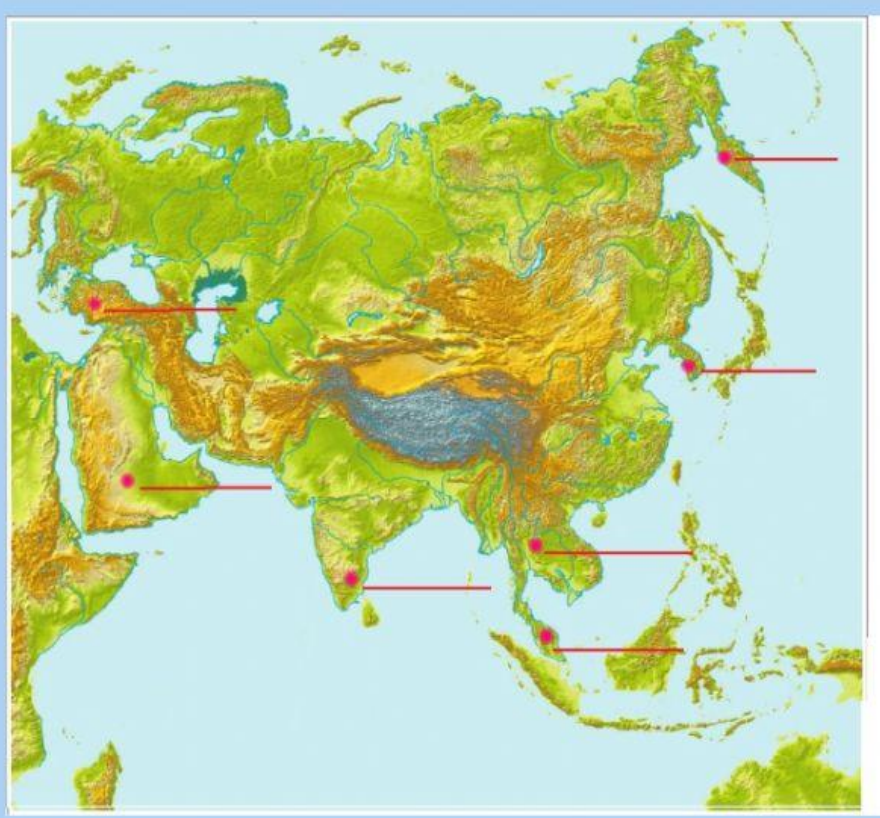

Sitúa en el mapa las siguientes penínsulas:

Anatolia

Península Arábiga

Península del Deccán

Península de Indochina

Península de Corea

Península de Kamchatka

Península de Malaca

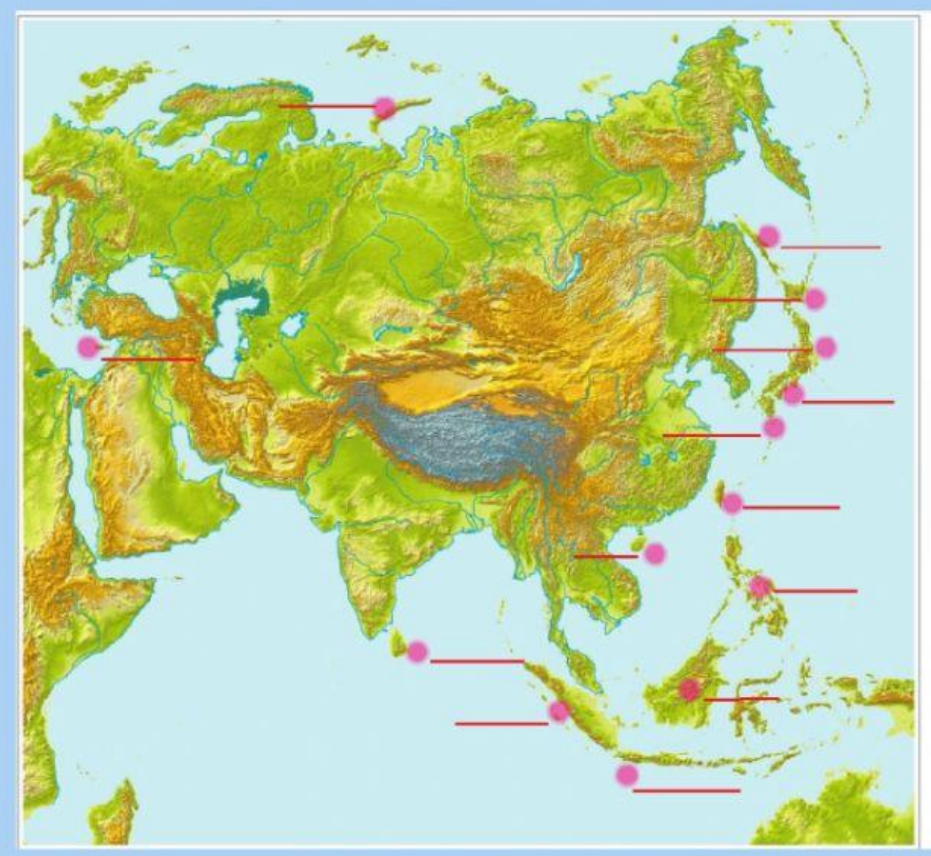

Sitúa en el mapa las siguientes islas:

Ceilán

Filipinas

Chipre

Borneo

Nueva Zembla

Sajalín

Sumatra

Hokkaido

Honshu

Shikoku

Hainan

Formosa

Kyushu

Java

LIVEWORKSHEETS

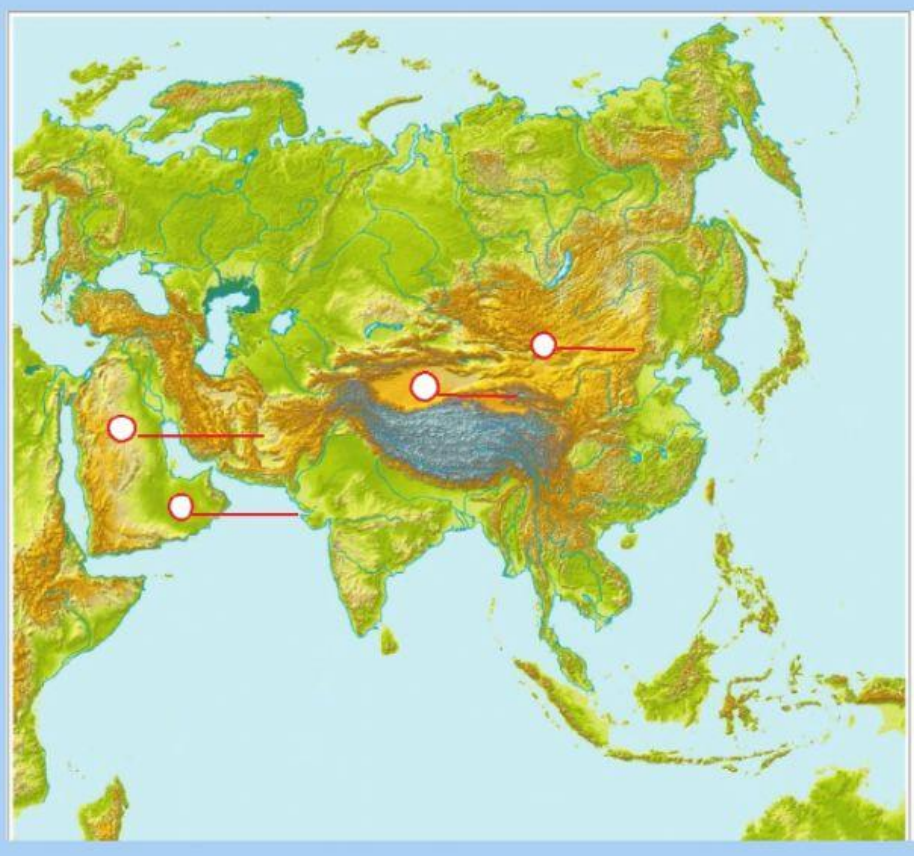

Sitúa en el mapa los siguientes desiertos:

Desierto de Nafud

Desierto de Takla Makan

Desierto de Gobi

Desierto de Rub´al Kali

Sitúa en el mapa los siguientes picos:

Ararat

Everest

Fuji Yama

LIVEWORKSHEETS