



Serie I

Instrucciones: arrastra los lugares u objetos al lugar al que pertenecen.



Serie II

Instrucciones: observa la imagen y elige si es terrestre, acuático o aéreo.










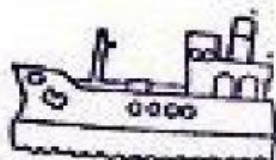




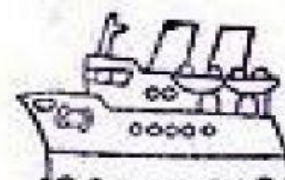














Serie III

Instrucciones: une con una línea el servidor público con sus instrumentos de

