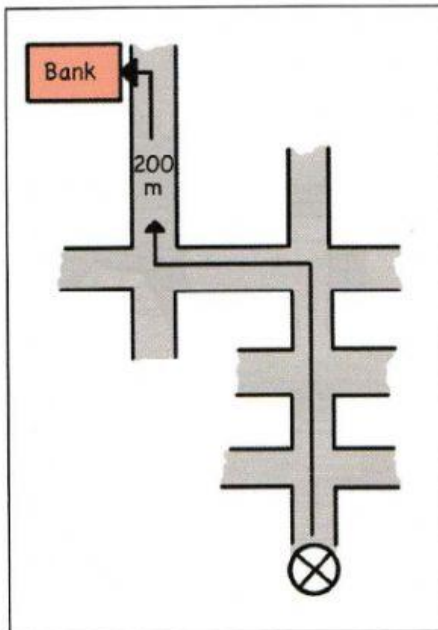


- 49 1 b) Hören Sie und ergänzen Sie jeweils die Wegbeschreibung zu dem Plan.

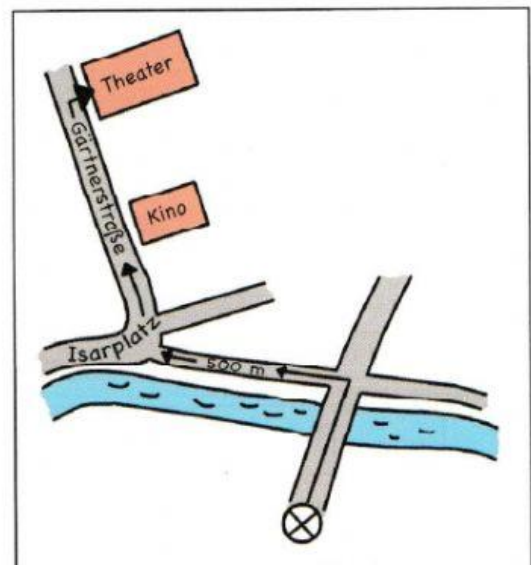


Wegbeschreibung 1:

Zur Bank? Gehen Sie geradeaus und die
 _____ Straße nach links. An der nächsten
 _____ gehen Sie nach rechts und
 sehen _____ 200 Metern die Bank auf der
 _____ Seite.

Wegbeschreibung 2:

Das Theater, also: Sie müssen hier gleich
 _____ die Brücke gehen und dann nach
 links. Dann gehen Sie etwa _____ Meter
 das Flussufer _____. Am Isarplatz
 _____ Sie die Straße und
 gehen in die Gärtnerstraße. Sie gehen noch
 am Kino _____ und dann sehen Sie
 _____ das Theater.



Wegbeschreibung 3:

Die Universität? Also: Hier vorne an der

_____ biegen Sie nach links ab.

Dann fahren Sie geradeaus bis zum

_____. Sie nehmen

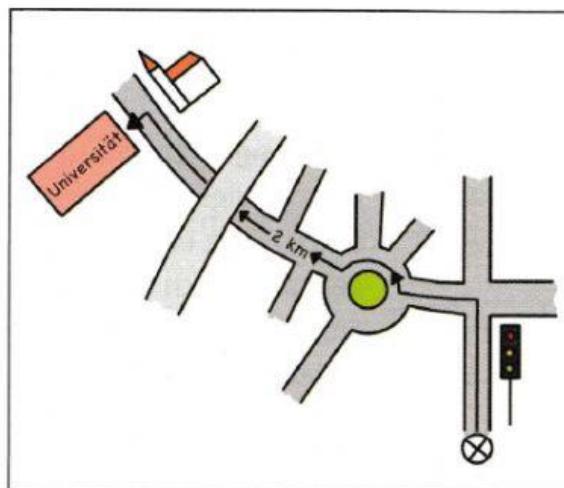
die dritte Straße und fahren etwa _____

_____ geradeaus. Nach

der _____ sehen

Sie auf der rechten Seite eine _____. Der Kirche _____ ist

die Universität.

**Wegbeschreibung 4:**

Sie möchten nach Kleinwellersdorf? Da

müssen Sie _____ und bis

zum _____ fahren. Dann

weiter geradeaus bis zum

_____ Großwellersdorf.

_____ nach dem Ortsschild

_____ Sie rechts _____ in die

Landstraße und fahren ungefähr einen _____ Kilometer geradeaus. Sie kommen

über ein _____, sehen dann rechts einen großen _____

und dann kommt auf der rechten _____ das kleine Schild nach Kleinwellersdorf.

Da biegen Sie nach rechts ab und sind dann gleich da.

