



## GENERALIDADES DE LOS AZTECAS, MAYAS E INCAS

Los mayas, aztecas e incas realizaron grandes avances en cuanto al desarrollo de la agricultura y la construcción de las ciudades. Su legado ha influido en la vida de muchos pueblos descendientes que aún conservan sus tradiciones o protegen sus edificaciones.

**Ubicación espacial:** los aztecas se ubicaban en la zona central y sur del actual México; los mayas al sur del actual México y gran parte de lo que hoy es Honduras; los incas abarcaban parte del actual Perú, Ecuador, Bolivia, el norte de Chile y el norte de Argentina.

**Agricultura:** desarrollaron ingeniosos y eficientes sistemas agrícolas. Los aztecas crearon las **chinampas**, que eran unos islotes contruidos artificialmente donde sembraban. Los mayas emplearon la técnica llamada **roza**, que consistía en la quema y tala controlada de árboles, en las selvas donde vivían, para preparar los terrenos donde cultivaban. Los incas crearon las **terrazas de cultivo**, trabajadas por grupos familiares llamados **ayllus**, en las montañas de los **Andes**.

**Ciudades:** cada cultura construyó grandes ciudades, de las cuales aún existen evidencias algunas en ruinas y otras en buen estado. Los aztecas sobresalieron por su gran ciudad llamada **Tenochtlán**, construida sobre un lago. Los mayas construyeron varias ciudades de las cuales sobresalen sus pirámides como **Chichen-Itzá**. Los incas tenían por capital a **Cuzco**, aunque también construyeron la famosa ciudad de **Machu-Pichu** para la familia inca en las montañas de los Andes.

**Organización social:** en la cima de la pirámide social azteca se encontraba el emperador azteca que gobernaba junto a un consejo de nobles. Debajo estaban los comerciantes, que gozaban de una buena posición social. Finalmente, casi en la base, se encontraban los artesanos y campesinos.

Los esclavos conformaban el “suelo” de la pirámide. En la cima de la pirámide social inca se encontraba la máxima autoridad, el **INCA**, considerado como un dios viviente. Debajo de éste se encontraban los nobles y en la base estaban las pequeñas familias **ayllus** regidas por un curaca. Los mayas, a diferencia del imperio inca y azteca, se organizaron en **ciudades-estado** (al igual que los antiguos griegos) con gobiernos independientes pero unidos entre sí por una cultura/religión en común. La máxima autoridad en cada ciudad era el **Halach Uinic** quien heredaba el cargo de su padre y gobernaba junto a un consejo de nobles (sacerdotes, funcionarios públicos o guerreros). Debajo de ellos estaban los **bataboob** o jefes locales, quienes dirigían al resto de la población, la mayoría de ellos agricultores y artesanos. También había esclavos, lo cuales eran prisioneros de guerra.

**Religión:** Los tres imperios eran politeístas, es decir que creían en muchos dioses. Por lo general estaban vinculados a la naturaleza. Por ejemplo, el imperio inca creía en Inti, el dios del sol y en la Pachamama, diosa de la tierra. Los sacrificios con el propósito de “alimentar” a los dioses formaban parte de sus creencias.

**Cultura:** Los incas llevaban las cuentas de las cosechas en un sistema contable de cuerdas con nudos llamados **quipus** (palabra quechua para “nudos”). Los sacerdotes mayas crearon un **sistema de numeración vigesimal** como instrumento para medir el tiempo. Por eso los números mayas tienen que ver con los días, meses y años, y con la manera en que organizaban el calendario. Los aztecas también contaban con un calendario conocido como **Piedra del Sol**, el cual era un monolito con forma de disco compuesto por una serie de círculos concéntricos que poseían símbolos que representaban la idea de tiempo que tenían.








1) Arrastrá el pueblo según la estrategia agrícola que crearon.

MAYAS

INCAS

AZTECAS



2) Uní con flechas la columna de las técnicas agrícolas que emplearon las culturas indígenas, con su respectivo significado.

Roza

Islotes en lagos para sembrar

Terrazas

Andenes o escaleras de cultivo

Chinampas

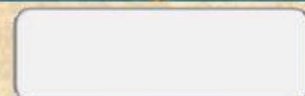



Quema y tala controlada de árboles

3) Arrastrá el nombre de la ciudad representativa de cada pueblo.

INCAS

MAYAS

AZTECAS



Chichen-Itzá

Tenochitlán

Machu-Pichu





4) Arrastra el nombre del objeto con la imagen que lo representa.



INCAS

MAYAS

AZTECAS



Piedra del sol

Quipu

Sistema de  
numeración

5) Ubicá geográficamente los pueblos.

