Střední Evropa – Německo

- **ZÁKLADNÍ FAKTA:**
- rozloha: 357 tis. km²
- počet obyvatel: ..... mil.
- hustota obyv.: ..... o./km²
- **hlavní město: .....**
- **název: Spolková republika Německo**
- *Charakterizuj polohu?*
- *Doplň mapu – poloha, povrch a vodstvo!*

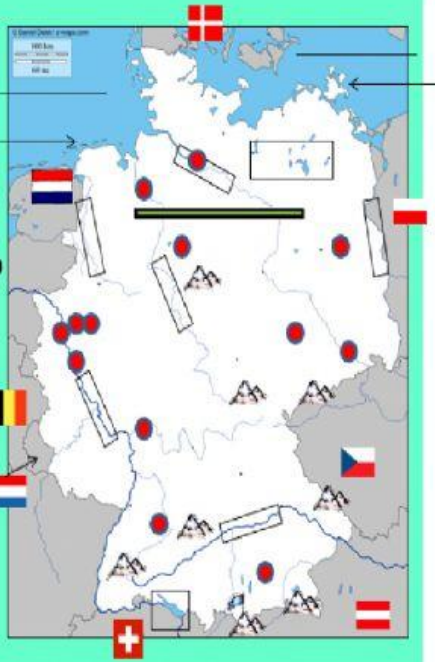

LEGENDA:

vodstvo:

nížina, pohoří, nejvyšší bod:

významné sídlo:

moře, záliv, ostrov,..:

Berlínská zeď, postavená 13. srpna 1961, byla nejznámějším symbolem studené války, rozdělení Berlína, Německa a Evropy. Pád Berlínské zdi 9. listopadu 1989 se odehrává stejně překvapivě jako její stavba.

LIVEWORKSHEETS

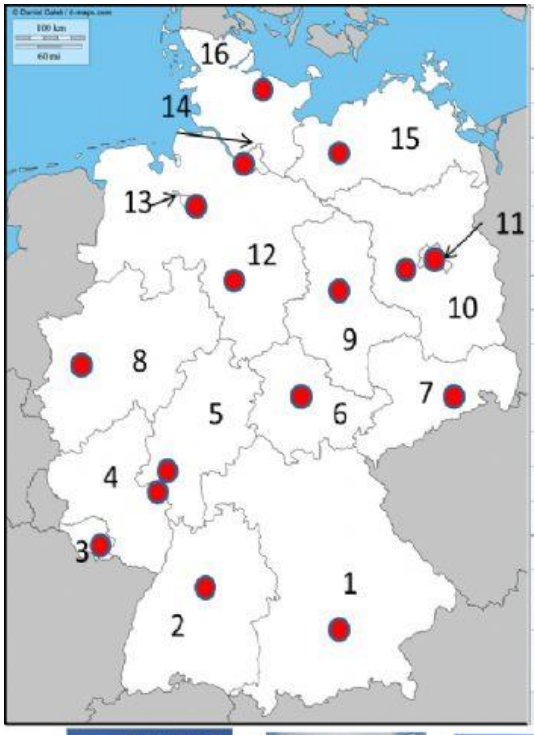

Bádensko-Württembersko	Baden-Württemberg	Stuttgart
Bavorsko	Bayern	Mnichov
Berlín	Berlin	–
Braniborsko	Brandenburg	Postupim
Brémy	Bremen	Brémy
Dolní Sasko	Niedersachsen	Hannover
Durynsko	Thüringen	Erfurt
Hamburk	Hamburg	–
Hesensko	Hessen	Wiesbaden
Meklenbursko-Přední Pomořansko	Mecklenburg-Vorpommern	Schwerin
Porýní-Falc	Rheinland-Pfalz	Mohuč
Sársko	Saarland	Saarbrücken
Sasko	Sachsen	Drážďany
Sasko-Anhaltsko	Sachsen-Anhalt	Magdeburg
Severní Porýní-Vestfálsko	Nordrhein-Westfalen	Düsseldorf
Šlesvicko-Holštýnsko	Schleswig-Holstein	Kiel
Celkem	**16**	

Odpověz správně na otázky a dozvíš se, ve kterém městě se konaly letní olympijské hry a také kde sídlí automobilka BMW.

tajenka

A.	Největší přístav Německa:	L: Stuttgart	M: Hamburk
B.	Významný německý hudební skladatel	I: Mozart	N: Beethoven
C.	Početná národnostní menšina v Německu	I: Turci	P: Rusové
D.	Veletržním a výstavním centrem je město:	S: Essen	CH: Frankfurt
E.	Německo patří k největším výrobcům	K: letadel	O: automobilů
F.	Nejdelší řeka [illegible]	[illegible]	[illegible]

LIVEWORKSHEETS

Střední Evropa – Polsko

- **ZÁKLADNÍ FAKTA:**
- rozloha: 313 tis. km²
- počet obyvatel: 38,5 mil.
- hustota obyv.: 123 o./km²
- **hlavní město: .....**
- **název: Polská republika**
- *Charakterizuj polohu?*
- *Doplň mapu – poloha, povrch a vodstvo!*

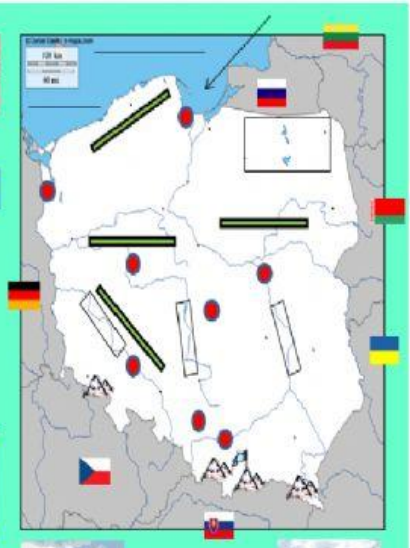

LEGENDA:

vodstvo:

nížina, pohoří, nejvyšší bod:

významné sídlo:

moře, záliv, ostrov,...:

LIVEWORKSHEETS

Střední Evropa – Slovensko

- **ZÁKLADNÍ FAKTA:**
- rozloha: 49 tis. km²
- počet obyvatel: 5,4 mil.
- hustota obyv.: 110 o./km²
- **hlavní město: .....**
- **Název: Slovenská republika**
- *Charakterizuj polohu?*
- *Doplň mapu – poloha, povrch a vodstvo!*

LEGENDA:

vodstvo:

nížina, pohoří, nejvyšší bod:

významné sídlo:

moře, záliv, ostrov,...:

Slovensko bylo v historii součástí několika států a soustátí, kterých?

- *Sámova říše – 7.stol.; Velkomoravská říše – 9.stol.*
- *Uherské království /Horní Uhry/, Rakousko – Uhersko – až do r.1918*
- *Československo – 1918-45, 1945 -1968*
- *ČSSR – 1969-1989; ČSFR -1990-1992*
- *1.1. 1993 vznik Slovenské republiky*

- *Nejvýznamnější slovenské podniky:*

U. S. Steel Košice, s.r.o. · Slovnaft · Matador · Das Auto. · PSA PEUGEOT CITROËN · KIA

Dobšínská ledová jeskyně patří k největším v Evropě

Chrám Sv. Jakuba, Levoča

LIVEWORKSHEETS

Střední Evropa – Rakousko

- **ZÁKLADNÍ FAKTA:**
- rozloha: 84 tis. km²
- počet obyvatel: ..... mil.
- hustota obyv.: 98 o./km²
- **hlavní město: .....**
- **Název: Republika Rakousko**
- *Charakterizuj polohu?*
- *Doplň mapu – poloha, povrch a vodstvo!*

LEGENDA:

vodstvo:

nížina, pohoří, nejvyšší bod:

významné sídlo:

moře, záliv, ostrov,..:

- *Nejvýznamnější rakouské společnosti, víš co produkují?*

LIVEWORKSHEETS

Střední Evropa – Maďarsko

gastronomie – guláš, čabajka, perkelt

Rubikova kostka

lázeňství

Tokajské víno

Puszta

- **ZÁKLADNÍ FAKTA:**
- rozloha: 93 tis. km²
- počet obyvatel: 9,9 mil.
- hustota obyv.: 107 o./km²
- **hlavní město: .....**
- **název: Maďarsko**
- *Charakterizuj polohu?*
- *Doplň mapu – poloha, povrch a vodstvo!*

LEGENDA:

vodstvo:

nížina, pohoří, nejvyšší bod:

významné sídlo:

moře, záliv, ostrov,..:

Zadunají

roviny jižního Maďarska

LIVEWORKSHEETS

Střední Evropa – Švýcarsko

- **ZÁKLADNÍ FAKTA:**
- rozloha: 41 tis. km²
- počet obyvatel: 8,5 mil.
- hustota obyv.: 189 o./km²
- **hlavní město: .....**
- **název: Švýcarská konfederace**
- *Charakterizuj polohu?*
- *Doplň mapu – poloha, povrch a vodstvo!*

LEGENDA:

vodstvo:

nížina, pohoří, nejvyšší bod:

významné sídlo:

moře, záliv, ostrov,..:

Aletschgletscher *je největší Alpský ledovec a největší údolní ledovec v kontinentální Evropě. S rozlohou 84 km² a délkou 26 km byl v r. 2001 zapsán na seznam světového dědictví UNESCO.*

Nejvýše položená železniční stanice v Evropě (3454 m n.m.) *se nachází v sedle mezi vrcholy Mönch a Jungfrau. Vlak projíždí tunelem vybudovaným v hoře Eiger, kde se stáčí a vynořuje se v sedle Jungfraujoch. Uvnitř hory je umístěna železniční stanice Eigerwand, odkud je možné nahlédnout do severní stěny.*

Eiger , Mönch a Jungfrau

Kantony ve Švýcarsku

LIVEWORKSHEETS

Střední Evropa – Lichtenštejnsko

- **ZÁKLADNÍ FAKTA:**
- rozloha: 160 km²
- počet obyvatel: 36 tis.
- hustota obyv.: 225 o./km²
- **hlavní město: .....**
- **název: ..... Lichtenštejnsko**
- *Doplň mapu – poloha, povrch a vodstvo!*
- Toto malé knížectví leží **v údolí řeky Rýn** a v okolních **Alpách mezi R..... a Š .....**
- 1/3 obyvatel jsou cizinci, římští katolíci, úředním jazykem je **němčina.** Knížectví **je nejbohatším státem světa** /dle HDP/.
- Ekonomika – průmysl /42% EA/, služby a banky, zemědělství.

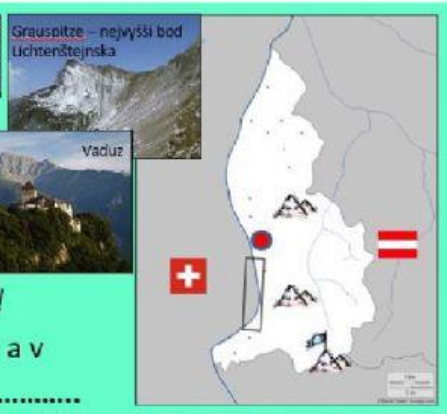

LEGENDA:

vodstvo:

nížina, pohoří, nejvyšší bod:

významné sídlo:

moře, záliv, ostrov,..:

LIVEWORKSHEETS