Relieve Continental y Oceanico

Ubica los tipos de relieve en el lugar que corresponda:

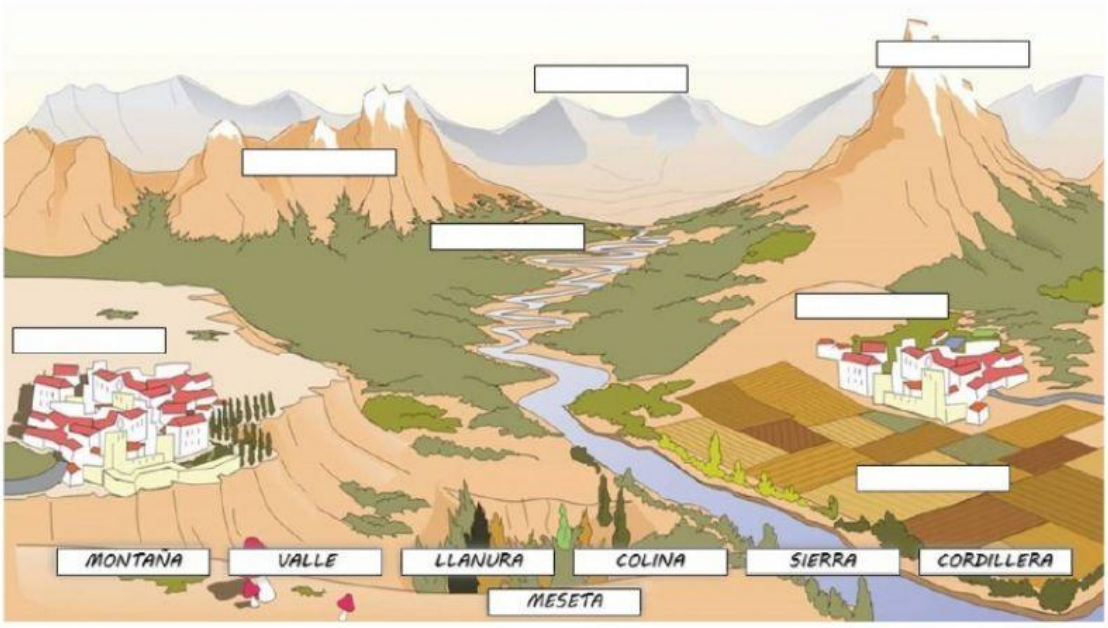

Une la definición al relieve que corresponda:

Meseta	Es un tipo de relieve que se caracteriza por presentar una notable planicie u ondulaciones leves en el paisaje
Depresión	Es una extensión de tierra que está rodeada de agua por todas partes excepto por una zona o istmo que la une al continente.
Península	Es una depresión entre dos vertientes o montañas. Es un canal natural de la superficie terrestre, que se inclina hacia un arroyo, lago o masa de agua.
Llanura	Representa una **llanura elevada**, ubicada a más de 500 m sobre el nivel del mar y que debido a su pronunciado relieve, recibe el nombre de altiplanicie.
Valle	Es una región que tiene una altura menor a la de aquellas regiones que la rodean

LIVEWORKSHEETS

Coloca donde corresponda:

Coloca donde corresponda:

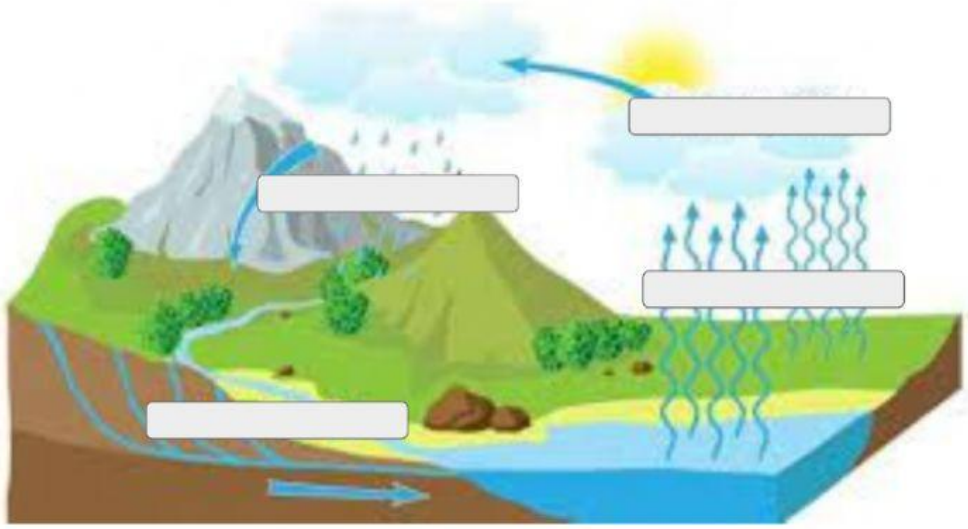

Evaporación | Infiltración | Precipitación | Condensación

LIVEWORKSHEETS

Une la definición con la imagen que corresponde

Son corrientes superficiales continuas procedentes de lluvias, deshielo y manantiales.

Son cuerpos de agua dulce, que se forman dentro de la superficie continental y cubren depresiones de relieve.

Se origina del agua que se precipita en forma de lluvia y se filtra en el suelo.

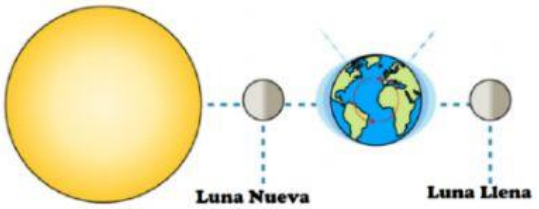

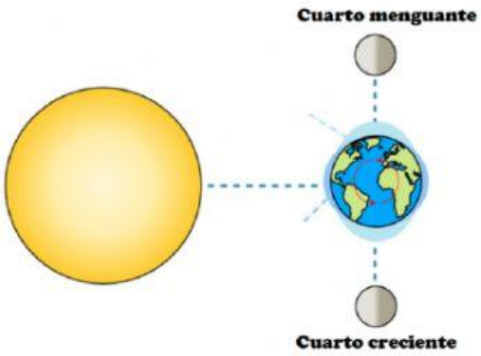

Marea Muerta

Marea Viva

LIVEWORKSHEETS