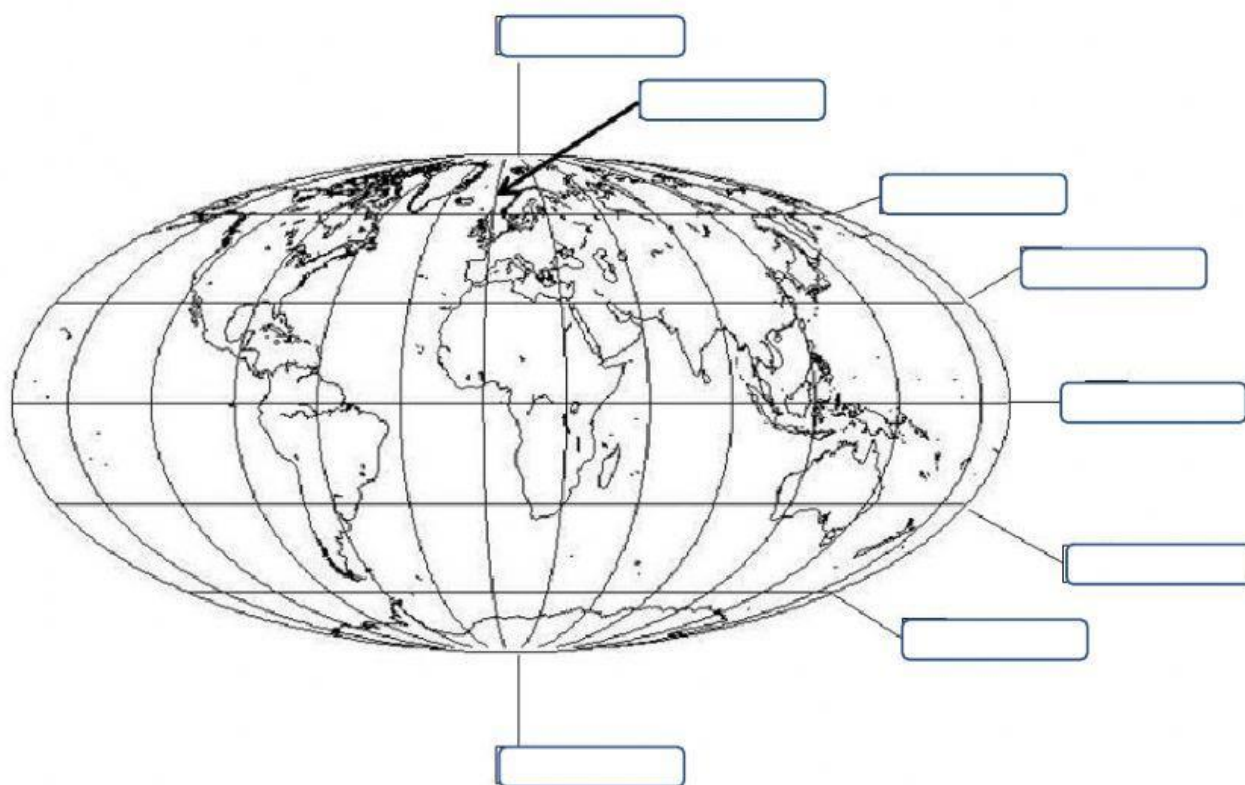


Practica con la red geográfica.

1. Arrastra y pega en el cuadro correspondiente el nombre de las principales líneas de la red geográfica.

1. Ecuador
2. Trópico de Capricornio
3. Círculo Polar Ártico
4. Círculo Polar Antártico

5. Trópico de Cáncer
6. Meridiano de Greenwich
7. Polo Sur
8. Polo Norte



2.- Sobre este mapamundi localiza las siguientes coordenadas (arrastra y pega sobre el mapa las coordenadas en la posición que corresponda).

1.- 65°N 160°O

4.- 40°N 5°E

7.- 20°N 85°O

2.- 0° 60° E

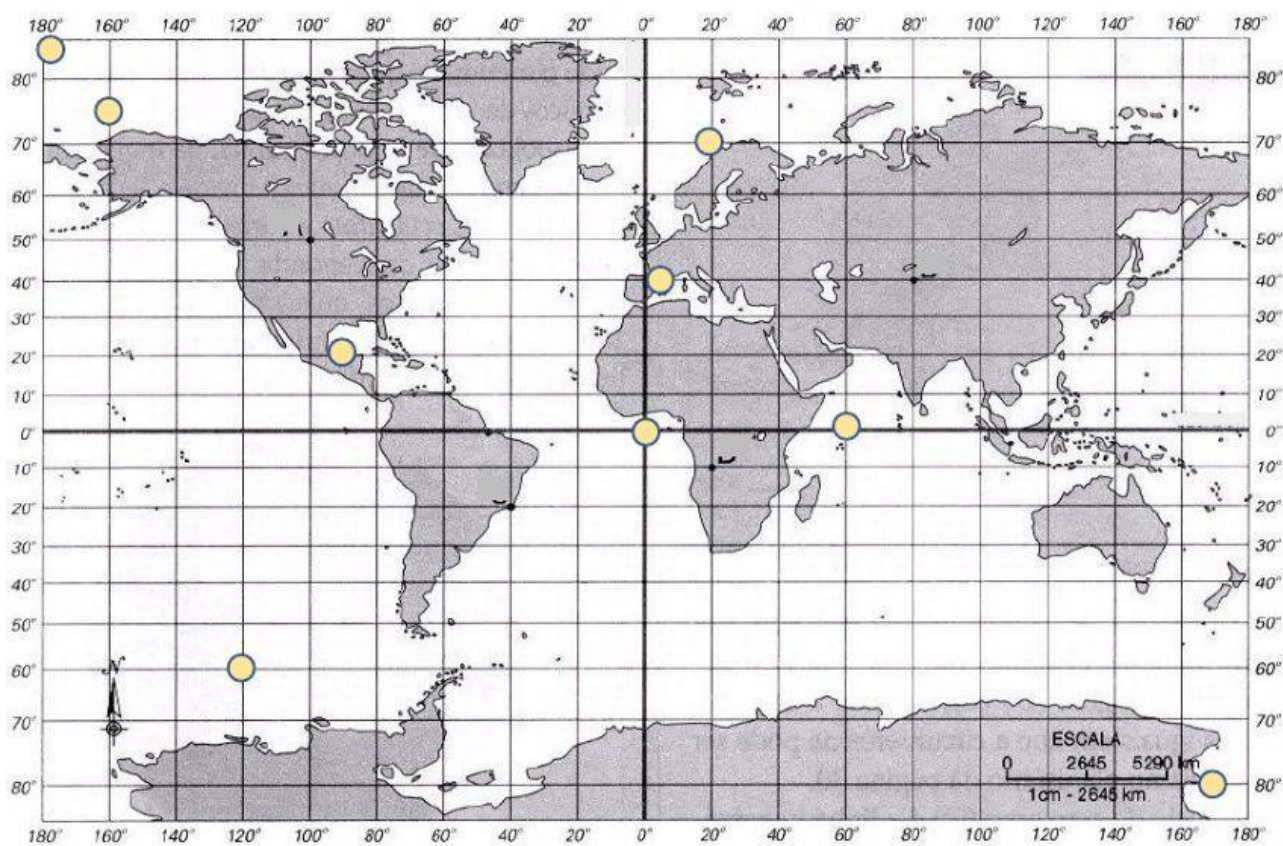
5.- 90°N 180°O

8.- 0° 0°

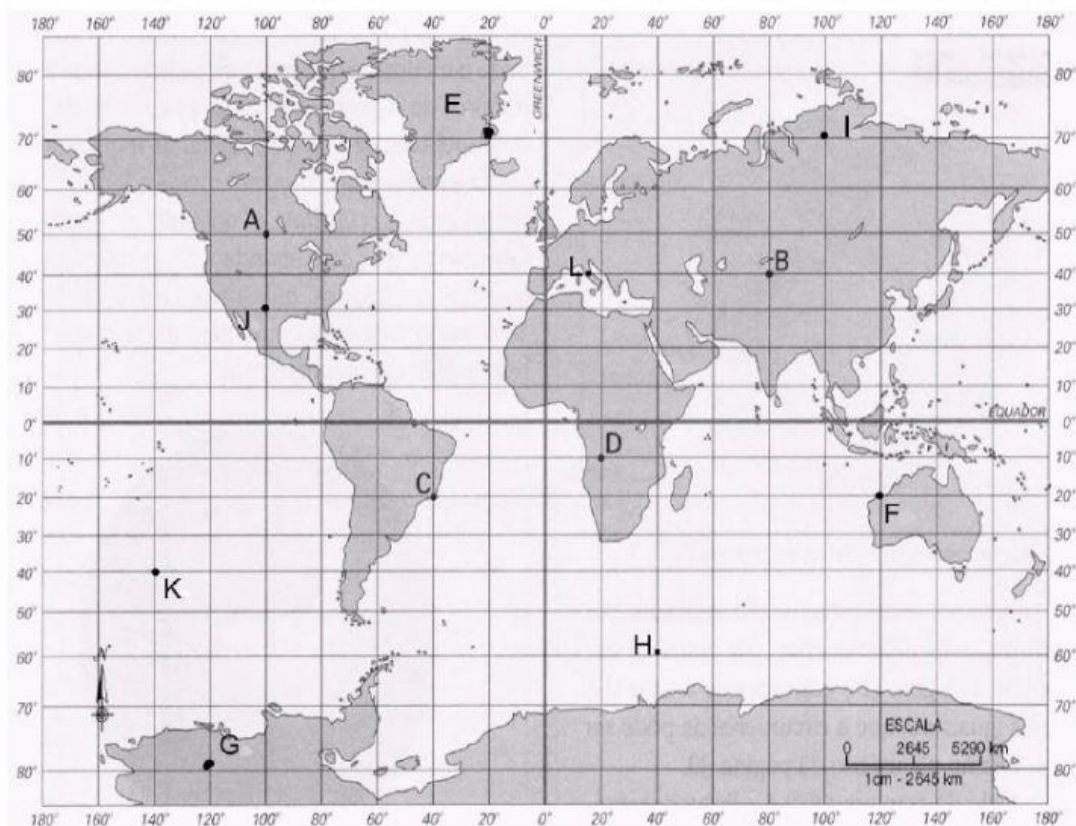
3.- 60°S 120°O

6.- 85°S 175° E

9.- 70°N 20° E



3. Indica las coordenadas geográficas de los siguientes puntos (grados y punto cardinal, latitud primero y longitud después, ejemplo: 90 N 180 O).



- | | | |
|----|----|----|
| A. | E. | I. |
| B. | F. | J. |
| C. | G. | K. |
| D. | H. | L. |