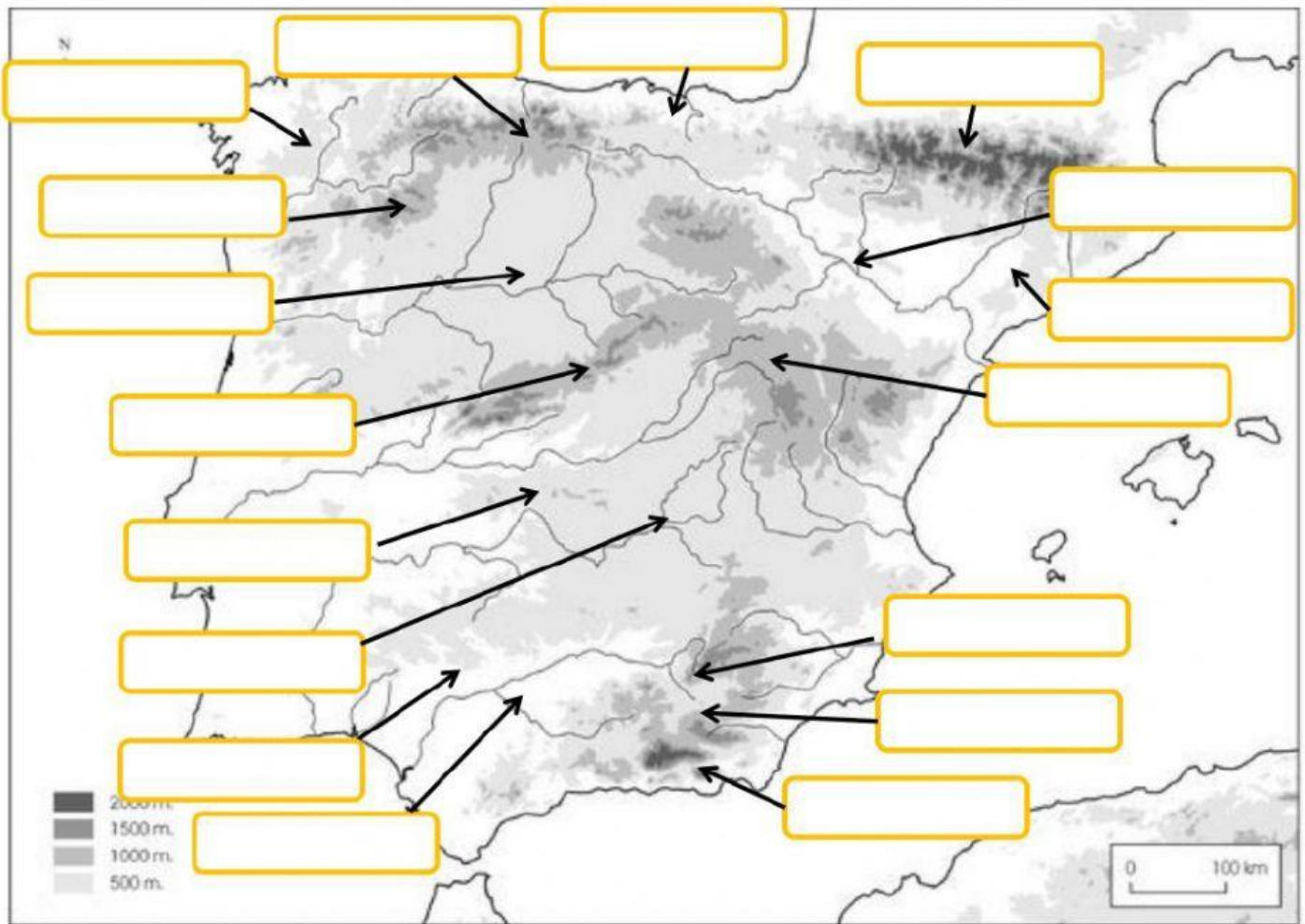


3. SELECCIONA EL NOMBRE CORRECTO PARA CADA LUGAR:



4. DEMUESTRA TODO LOS QUE SABES:

- La Meseta está en el centro de la Península Ibérica y ocupa menos de la mitad del territorio peninsular.
- La depresión del Ebro está situada entre Sierra Morena y la cordillera subbética.
- El pico más alto de España es el Teide.
- El Miño, Duero, Tajo, Guadiana y Guadalquivir desembocan en la vertiente atlántica.
- Los ríos de la vertiente mediterránea son cortos, poco caudalosos y de régimen irregular, a excepción del Tajo.
- Los ríos de la vertiente cantábrica son cortos, caudalosos y regulares.

- Nivel mínimo de caudal que alcanza un río en una época determinada por la escasez de precipitaciones.
- Territorio en forma triangular que se da en la desembocadura de los ríos.

5. ARRASTRA CADA CLIMOGRAMA CON SU CLIMA. PUEDES LEER LAS PISTAS PARA PARA AVERIGUARLO.

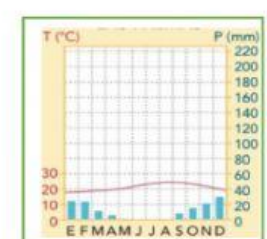
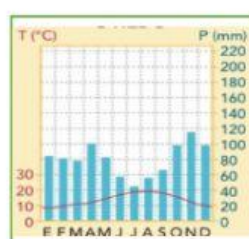
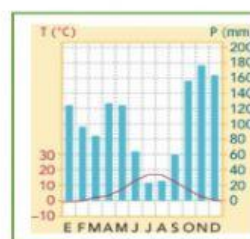
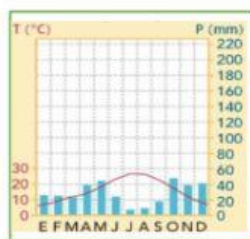
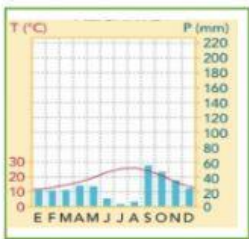
- Temperaturas moderadas con inviernos suaves y veranos frescos.
- Precipitaciones abundantes repartidas a lo largo del año.

- Temperaturas muy contrastadas: inviernos muy fríos y veranos muy calurosos.
- Lluvias escasas que suelen caer en primavera y otoño.

- Temperaturas suaves en invierno y cálidas en verano.
- Lluvias escasas que suelen caer en primavera y otoño.

- Temperaturas suaves en invierno y calurosas en verano.
- El total anual de lluvias es escaso.

- Inviernos fríos y largos y veranos frescos y cortos.
- Lluvias abundantes en invierno, a menudo, en forma de nieve.



6. ¡INVESTIGACIÓN! LEE LAS PISTAS Y AVERIGUARÁS EL NOMBRE DEL RÍO



Río que desemboca en la vertiente atlántica y que sirve de frontera natural con nuestro país vecino. Es el segundo río más caudalosos de España.



Río cuyo nacimiento es a través de la cascada más larga de España. Desemboca en la vertiente cantábrica.