

Actividad Evaluativa No 1: Exploro el Entorno de Google Map y Earth.

Objetivo: Identificar las herramientas Map y Earth en relación al manejo de mapas y atlas digitales, al igual establecer pasos para el ingreso, manejo de íconos y todas los aspectos de relevancia, acordes a los DBA planteados en Ciencias Sociales en relación a las competencias para los estudiantes de 3° del ITICSA.

1. **Identifica y escoge de la siguiente lista, cuáles son aquellas herramientas relacionadas con el uso y manejo de atlas y mapas digitales:**

Google Map ☐

WhatsApp ☐

Office ☐

Facebook ☐

YouTube ☐

Google Earth ☐

2. **Relaciona la imagen con su respectiva herramienta tecnológica en relación a mapas y atlas digitales.**



GOOGLE EARTH



GOOGLE MAP

3. **Escribe el nombre del entorno, teniendo en cuenta las definiciones dadas, haciendo uso del siguiente banco de palabras (Google Map, YouTube, Google Earth, Google Street) :**

_____ es un **sistema de información geográfica** que muestra un globo terráqueo virtual que permite visualizar múltiple cartografía, basado en imágenes satelitales y además permite la creación de entidades de puntos líneas y polígonos, contando también con la posibilidad de crear mapas.

_____ es un **servidor de aplicaciones de mapas en la web que pertenece a Alphabet Inc.** Ofrece imágenes de mapas desplazables, así como fotografías por satélite del mundo e incluso la ruta entre diferentes ubicaciones o imágenes a pie de calle.

_____ es una **herramienta disponible dentro de Google Map** que permite visualizar una ubicación mediante fotografías panorámicas a pie de calle. Su contenido está elaborado por el propio equipo de Google, pero también por el material que aportan sus colaboradores.


_____ es un **sitio web de origen estadounidense dedicado a compartir videos.** Presenta una variedad de clips de películas, programas de televisión y vídeos musicales, así como contenidos amateur como videoblogs.


4. Relaciona los iconos principales del entorno de Google Map y Google Earth con su respectiva etiqueta:

a.  Rechercher dans Google Maps  Tu Ubicación ().


b.  Menú y Búsqueda de algún sitio. ().


c.  Zoom ().

d.  Dimensiones del Mapa 2D o 3D ().

e.  Botón de desplazamiento ().

f.  Mostrar Imágenes ().

g.  Cómo llegar: Muestra o crea un recorrido o camino ().

h.  Ver imágenes en Street View ().

5. Ten en cuenta la instrucción dada y establece que ícono del entorno de Google Map o Google Earth te permite desarrollar la tarea:

Ubica tu posición actual en el mapa.

Debes desplazarte de derecha a izquierda o recorrer el globo terráqueo.

Hay que trazar una ruta o recorrido en el mapa de la comisaria de familia de las moras hasta la Panadería la Suiza.

Buscar el corregimiento de Péndales en Luruaco (Atlántico)

Mostrar imágenes relacionadas a Péndales en Luruaco (Atlántico)

Mostrar imágenes satelitales de las moras

Aumentar el mapa de Barranquilla y disminuir su imagen

Mostrar el sector de Malambo en 2 dimensiones y luego en 3 dimensiones

