

Practicemos

¿De qué habla la oración? Lee las oraciones, decide de qué habla la oración y luego arrastra la palabra al espacio que corresponda.

MERIDIANO DE GREENWICH

REGIÓN

LÍNEA DEL ECUADOR

TERRITORIOS INSULARES

MERIDIANOS

ARCHIPIÉLAGO

COORDENADAS GEOGRÁFICAS

PENÍNSULA

PARALELOS

ISLA

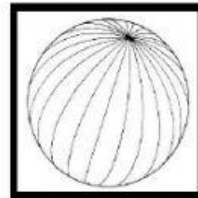
- 1) \_\_\_\_\_ Los territorios que son islas.
- 2) \_\_\_\_\_ Divide la Tierra en dos hemisferios, oriental y occidental (este y oeste). Se le conoce también como el meridiano 0 grados.
- 3) \_\_\_\_\_ Son un conjunto de líneas imaginarias que permiten ubicar con exactitud un lugar en la superficie de la Tierra. Estas líneas o círculos son trazados por los cartógrafos sobre los mapas.
- 4) \_\_\_\_\_ Territorio rodeado de agua por todas partes.
- 5) \_\_\_\_\_ Conjunto de islas próximas entre sí.
- 6) \_\_\_\_\_ Líneas imaginarias que rodean la Tierra y son paralelas al Ecuador.
- 7) \_\_\_\_\_ Extensión de tierra rodeada de agua por todas partes salvo por una, por donde está unida a un territorio de mayor tamaño.
- 8) \_\_\_\_\_ porción de territorio con ciertas características comunes como el clima, la topografía o la administración. Así mismo puede referirse a las características geográficas, históricas, culturales y sociales de una nación.
- 9) \_\_\_\_\_ Es la línea imaginaria que divide la Tierra en dos: el hemisferio Norte y el hemisferio Sur. También se le conoce como el paralelo de origen (0°).
- 10) \_\_\_\_\_ Líneas imaginarias que unen los polos.

B. Relaciona la imagen con los conceptos que estás estudiando.


**ISLA**



**PENÍNSULA**



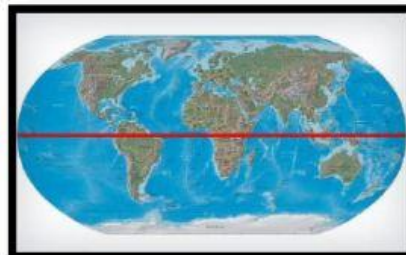
**ARCHIPIÉLAGO**



**LÍNEA DEL ECUADOR**



**MERIDIANO DE GREENWICH**



**PARALELOS**



**MERIDIANOS**

