
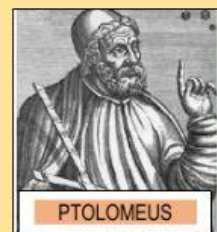



LEMBAR KERJA PESERTA DIDIK



SATUAN PENDIDIKAN	: SMAN 3 SAMARINDA
SEMESTER	: 1 (GANJIL)
KELAS	: X

Gambar tokoh geografi pada kotak dibawah ini masih acak, aturlah gambar sesuai dengan tahapan perkembanganya!

Tokoh Geografi Klasik	GESER KE SINI
Tokoh Geografi Abad Pertengahan & Renaissance	GESER KE SINI
Tokoh Geografi Modern	GESER KE SINI



Tokoh Geografi Akhir Abad XIX	GESER KE SINI
Tokoh Geografi Mutakhir	GESER KE SINI



Geser gambar tokoh sesuai pendapat/aliran yang dicetuskan		
<p>Ilmuwan Yunani pencetus istilah geografi. Beliau mengatakan geografi adalah ilmu pengetahuan yang menggambarkan keadaan bumi</p> <p>.....</p>		 <p>Klaudius Ptolemaeus - ...</p>
<p>Tokoh geografi yang menyatakan bahwa geografi adalah suatu penyajian melalui peta dari sebagian dan seluruh permukaan bumi.</p> <p>.....</p>		 <p>Eratosthenes</p>
<p>Tokoh aliran fisis determinisme</p> <p>.....</p>		 <p>Vidal de la Blache - Geogr... geography.ruhosting.nl</p>
<p>Tokoh aliran Possibilisme</p> <p>.....</p>		 <p>Carl Ritter, German geo... sciencephoto.com</p>