

ใบงานที่ 2

เรื่อง ลักษณะทางกายภาพของทวีปเอเชีย

ชื่อ-สกุล..... ชั้น ม.1/..... เลขที่.....



คำชี้แจง : ให้นักเรียนศึกษาความรู้เกี่ยวกับลักษณะทางกายภาพของทวีปเอเชีย แล้วตอบคำถามต่อไปนี้

ตอนที่ 1 เติมคำในช่องว่างให้ถูกต้อง (10 คะแนน)

- เทือกเขาที่สูงที่สุดในโลก คือ
- ยอดเขาที่สูงที่สุดในโลก คือ
- แม่น้ำที่ยาวที่สุดในทวีปเอเชีย คือ
- ทะเลทรายที่ใหญ่ที่สุดในทวีปเอเชีย คือ
- ที่ราบสูงที่มีขนาดใหญ่และสูงที่สุดในโลก คือ.....
- ทะเลสาบน้ำเค็มที่ใหญ่ที่สุดในโลก คือ
- แม่น้ำเจ้าพระยาตั้งอยู่ในประเทศ
- ทวีปเอเชียมีภูมิอากาศที่ มากที่สุดในโลก
- พื้นที่ส่วนใหญ่ของเอเชียเหนือมีลักษณะเป็น
- ป่าดิบชื้นพบมากในภูมิภาค



ตอนที่ 2 จับคู่ให้สัมพันธ์กัน (5 คะแนน)

สถานที่	คำตอบ
1 เทือกเขาหิมาลัย	ประเทศจีน
2 ทะเลทรายโกบี	ทะเลสาบน้ำเค็ม
3 ทะเลสาบแคสเปียน	เนปาล-จีน
4 แม่น้ำแยงซีเกียง	จีน-มองโกเลีย
5 ที่ราบสูงทิเบต	หลังคาโลก



ตอนที่ 3 ตอบคำถาม (10 คะแนน)

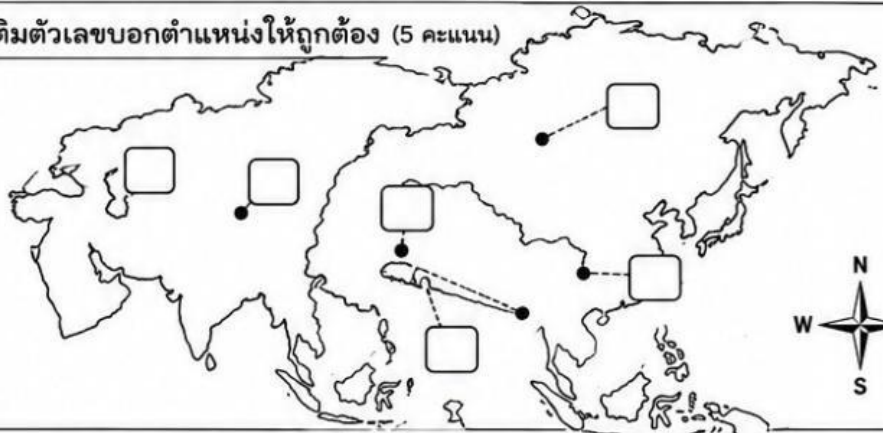
- เพราะเหตุใดทวีปเอเชียจึงมีลักษณะภูมิประเทศที่หลากหลาย
.....
- ภูมิประเทศแบบใดเหมาะแก่การเพาะปลูกมากที่สุด เพราะเหตุใด
.....
- ลักษณะทางกายภาพของทวีปเอเชียส่งผลต่อการดำรงชีวิตของประชากรอย่างไร
.....



ตอนที่ 4 กิจกรรมแผนที่ : เติมตัวเลขบอกตำแหน่งให้ถูกต้อง (5 คะแนน)

คำชี้แจง : ให้นักเรียนเติมตัวเลข 1-5 ในแผนที่ทวีปเอเชียให้ตรงกับสถานที่ที่กำหนดให้

1	เทือกเขาหิมาลัย
2	ที่ราบสูงทิเบต
3	ทะเลทรายโกบี
4	แม่น้ำแยงซีเกียง
5	ทะเลสาบแคสเปียน



เกร็ดความรู้

ทวีปเอเชียมีทั้งภูเขาที่สูงที่สุดในโลก (เอเวอเรสต์) ทะเลทรายขนาดใหญ่ แม่น้ำสายสำคัญ และที่ราบอุดมสมบูรณ์ จึงเป็นทวีปที่มีลักษณะทางกายภาพหลากหลายมากที่สุดแห่งหนึ่งของโลก

สรุปผลคะแนน

รายการ	คะแนนเต็ม	คะแนนที่ได้
ตอนที่ 1	10
ตอนที่ 2	5
ตอนที่ 3	10
ตอนที่ 4	5
รวม	30

ผลการประเมิน

- ☆ ดีมาก (24 - 30 คะแนน)
- ☆ ดี (18 - 23 คะแนน)
- ☆ พอใช้ (12 - 17 คะแนน)
- ☆ ควรปรับปรุง

