TESTAS „SKIRTINGI KRAŠTAI“

1. **Kas būdinga Lietuvos kraštovaizdžiui?**

Lietuvos karštovaizdis

Sukūrė gamta: Pelkė,	Sukūrė žmogus: Gyvenamieji namai,

2 taškai

2. **Kaip gamta keičia kraštovaizdį? Pateik pavyzdį.**

1 taškas

3. **Beveik pusė Lietuvos reljefo yra kalvota. Įrašyk, kur kokia kalvos dalis.**

Viršūnė, šlaitas, papėdė.

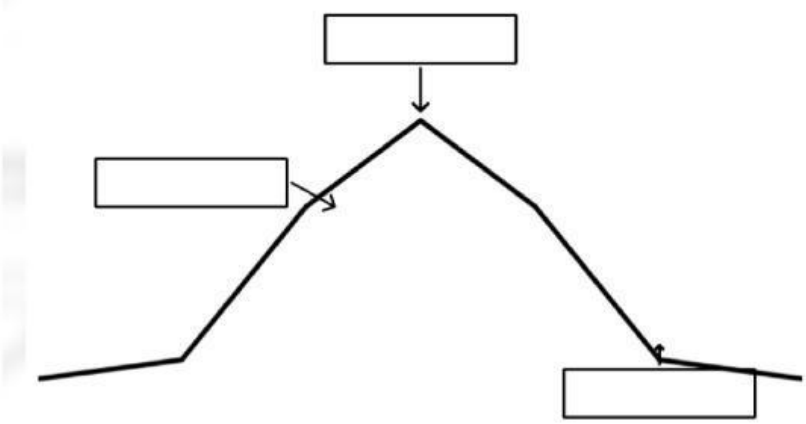

3 taškai

4. **Kokie yra etnografiniai Lietuvos regionai? Įrašyk jų pavadinimus.**

Parašyk savo etnogafinio regiono sostinės pavadinimą. 3 taškai

LIVEWORKSHEETS

5. **Atsakyk į klausimus.**
   - **Kokia jūra skalauja Lietuvos krantus?**
   - **Kaip vadinasi ilgiausia Lietuvos upė?**
   - **Kas yra Lietuvos sostinė?**

3 taškai

6. **Su kuriomis valstybėmis ribojasi Lietuva? Parašyk nurodytų kaimynių pavadinimus.**

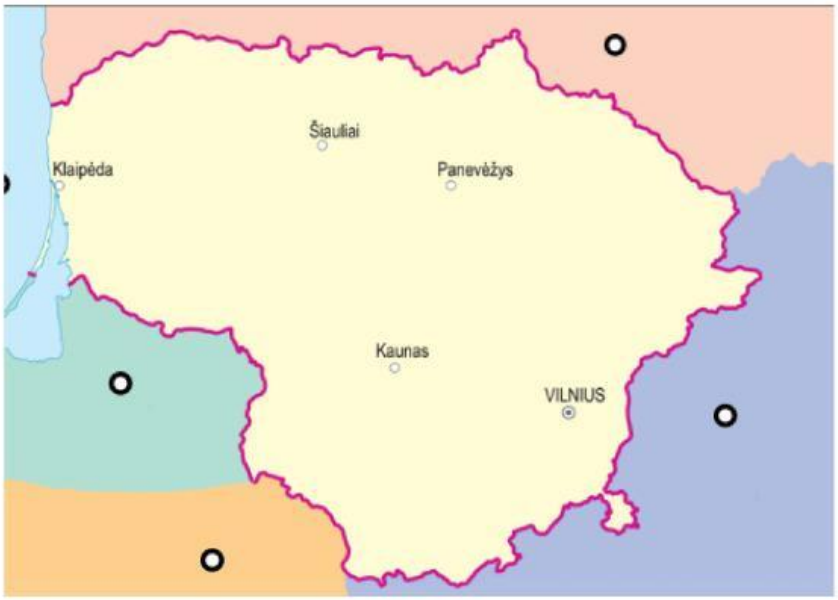

Kuriame žemyne yra Latvija?

5 taškai

7. **Parašyk nurodytų žemynų ir vandenyno pavadinimus.**

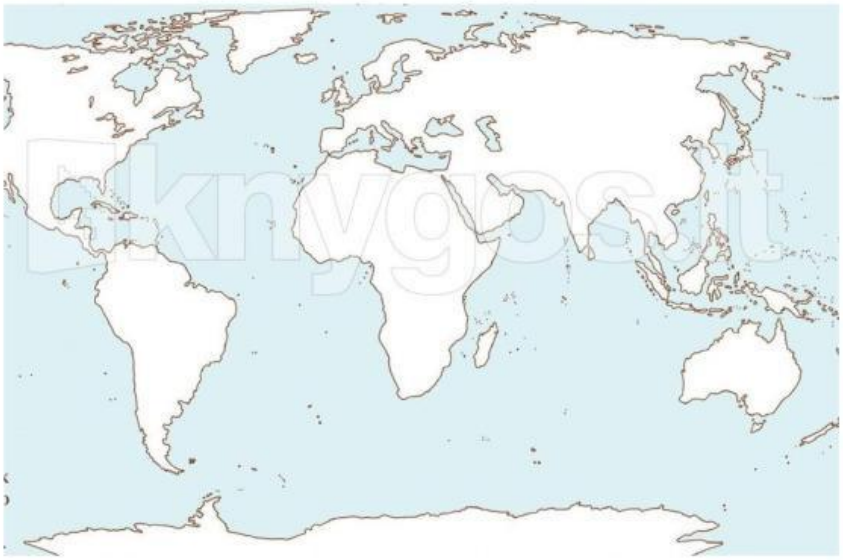

3 taškai

LIVEWORKSHEETS

8. Kaip vadinasi šie gyvūnai? Parašyk

Nurodyk žemynus, kuriuose jie paplitę.

3 taškai

9. Koks klimatas vyrauja Afrikos dykumose?

1. _____

_____

2. _____

_____

2 taškai

10. Ko Žemėje daugiau – vandens ar sausumos? Pažymėk.

	VANDUOS

	SAUSUMA

1 taškas

11. Kokias žinai Europos žemės ūkio šakas. Parašyk dar du pavyzdžius.

Miškininkystė, _____, _____.

2 taškai

12. Kas būdinga Lietuvos klimatui (pvz., koks oras vasarą, žiemą, rudenį ir pan.).

1. _____

2. _____

2 taškai

Galėjai surinkti 30 taškų. Surinkai _____

LIVEWORKSHEETS