เครื่องมือทางภูมิศาสตร์

1.แผนที่ (Map)

2.ลูกโลก (Globe)

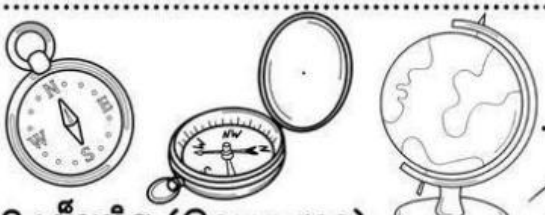

3.เข็มทิศ (Compass)

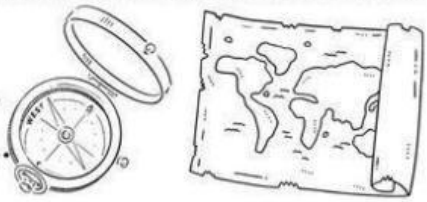

4.ภาพถ่ายทางอากาศ (Aerial Photograph)

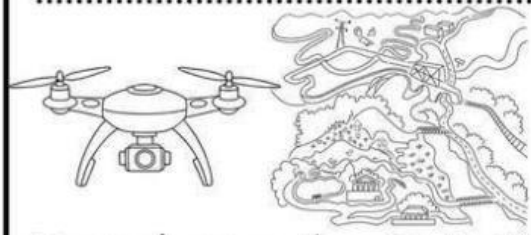

5.ภาพถ่ายดาวเทียม (Satellite Image)

6.เทอร์โมมิเตอร์ (Thermometer)

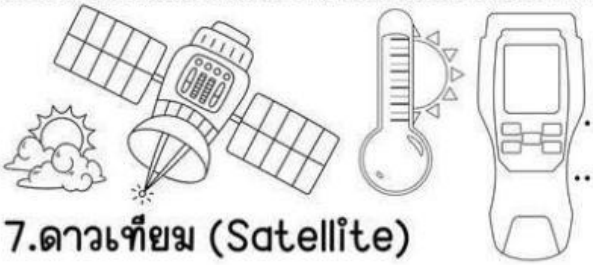

7.ดาวเทียม (Satellite)

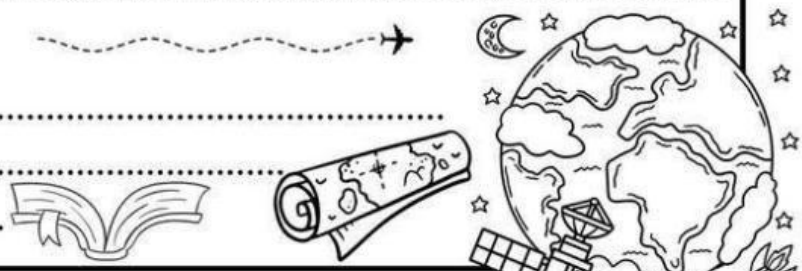

ชื่อ.....ชั้น.....เลขที่.....

LIVEWORKSHEETS