MERDEKA BELAJAR

Kurikulum Merdeka

LKPD

IPAS

BAB 3

PELESIR KELILING DUNIA

Untuk Siswa SD/MI

Kelas 6

LIVEWORKSHEETS

MENGENAL BENUA

Nama :

No. :

Berilah nama benua sesuai warnanya!

LIVEWORKSHEETS

MENGENAL BENUA

Nama :

No. :

Berikan nomor benua yang tepat sesuai dengan fakta inform benua di bawah ini!

- ( ) Benua dengan jumlah penduduk yang terpadat di dunia.
- ( ) Satu-satunya benua yang juga merupakan negara.
- ( ) Benua terbesar kedua setelah Asia dan memiliki Gurun Sahara.
- ( ) Benua dengan hutan hujan tropis terbesar di dunia.
- ( ) Benua dengan danau superior, danau air tawar terbesar di dunia.
- ( ) Benua dengan negara pusat spiritual bagi umat Katolik di dunia.

LIVEWORKSHEETS

Letak Astronomis

Batas Wilayah

Utara :

Selatan :

Timur :

Barat :

Luas Wilayah

Pembagian Wilayah

Negara

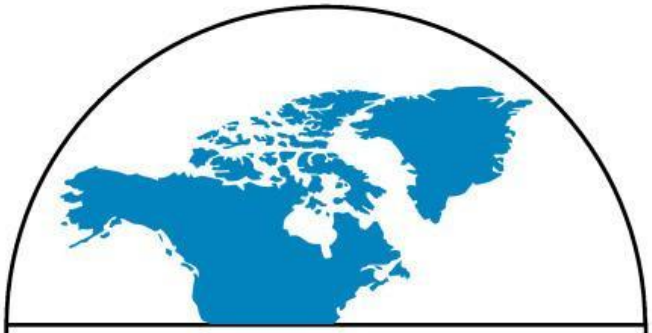

Letak Astronomis

Batas Wilayah

Utara :

Selatan :

Timur :

Barat :

Luas Wilayah

Pembagian Wilayah

Negara

LIVEWORKSHEETS

Letak Astronomis

Batas Wilayah

Utara :
Selatan :
Timur :
Barat :

Luas Wilayah

Pembagian Wilayah

Negara

Letak Astronomis

Batas Wilayah

Utara :
Selatan :
Timur :
Barat :

Luas Wilayah

Pembagian Wilayah

Negara

LIVEWORKSHEETS

Letak Astronomis

Batas Wilayah

Utara :
Selatan :
Timur :
Barat :

Luas Wilayah

Pembagian Wilayah

Negara

BENUA
AUSTRALIA

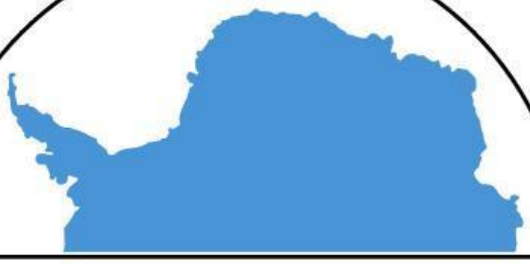

Letak Astronomis

Batas Wilayah

Utara :
Selatan :
Timur :
Barat :

Luas Wilayah

Pembagian Wilayah

Negara

BENUA
ANTARTIKA

LIVEWORKSHEETS

MENGENAL BENUA

Nama :

No. :

Tuliskan nama benua dan kenampakan alamnya dengan benar!

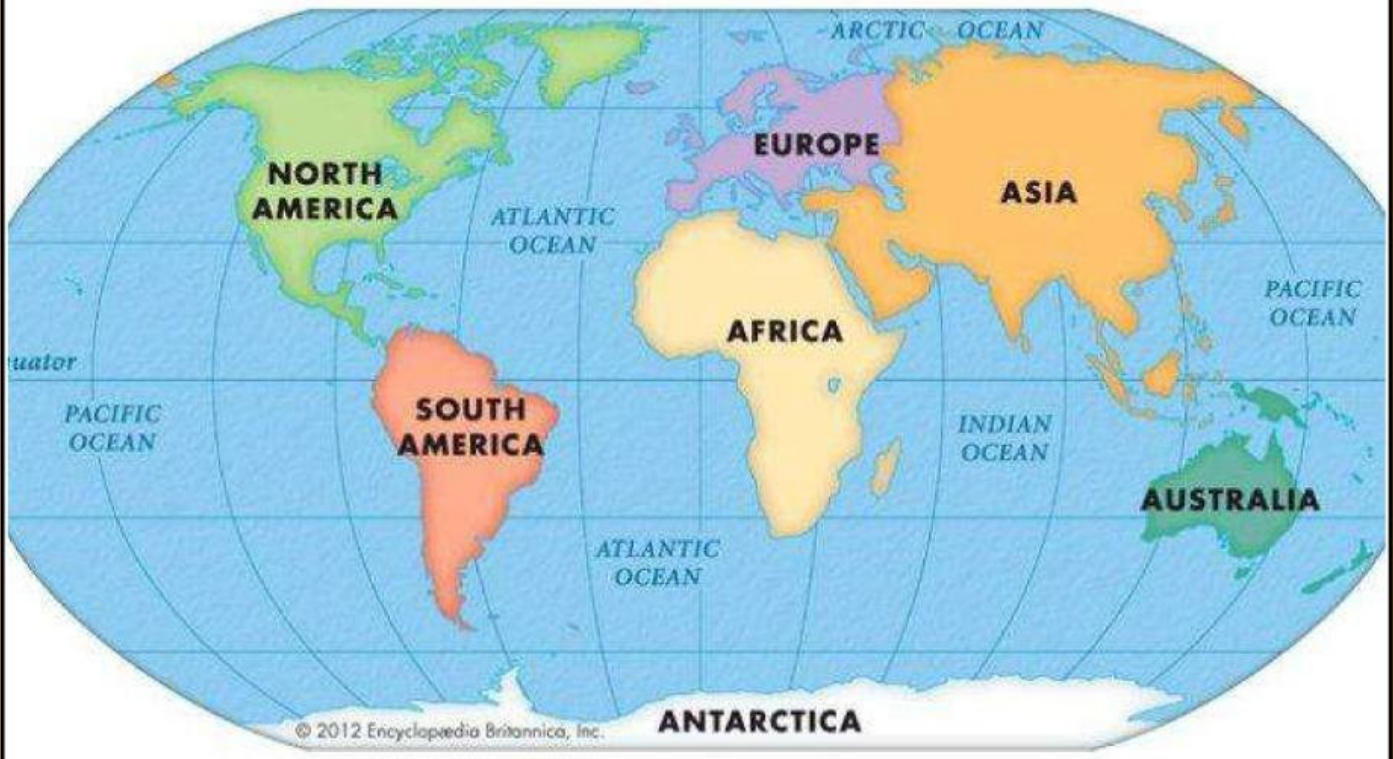

No.	Benua	Kenampakan Alam
1		
2		
3		
4		
5		
6		

LIVEWORKSHEETS

TEBAK NEGARA

Nama :

No. :

Ayo tebak negara dari tempat-tempat berikut!

LIVEWORKSHEETS

CARI NEGARA

Nama :

No. :

Temukan nama-nama negara yang tersembunyi!

L	M	A	K	T	S	Z	S	N	N	W	L	A	F	Q
M	A	B	U	X	X	Q	X	S	J	E	E	A	I	N
E	W	R	F	S	I	F	I	N	W	O	F	S	N	L
S	Z	M	G	G	T	C	L	T	K	Y	T	A	L	E
I	S	V	K	E	N	R	B	R	A	Z	I	L	A	U
R	S	H	J	A	N	A	A	A	B	S	G	O	N	P
J	F	I	R	X	I	T	I	L	E	Y	W	L	D	R
E	Z	E	N	D	C	L	I	N	I	H	H	Q	I	B
P	P	Z	N	G	A	A	O	N	S	A	U	S	A	E
A	A	I	X	T	A	D	G	V	A	B	V	P	R	L
N	H	X	I	N	N	P	Y	W	W	J	G	A	X	A
G	B	A	S	I	X	K	U	P	M	D	O	N	J	N
M	E	K	S	I	K	O	M	R	X	F	N	Y	Q	D
O	H	X	X	E	U	O	F	E	A	W	H	O	H	A
G	N	W	C	A	N	A	D	A	G	Y	O	L	M	W

SINGAPURA
INDONESIA
FINLANDIA
AUSTRALIA
ARGENTINA

PERANCIS
SPANYOL
MEKSIKO
BELANDA
BRAZIL

JEPANG
ITALIA
CANADA
INDIA
MESIR

LIVEWORKSHEETS

BENTANG ALAM

Nama :

No. :

Pasangkan bentang alam berikut dengan benua asalnya!

ASIA

AMERIKA

EROPA

AFRIKA

AUSTRALIA

LIVEWORKSHEETS

Pegunungan Himalaya

Gurun Kalahari

Gurun Gibson

Sungai Mekong

Gunung Kamerun

Pegunungan Rocky

Pegunungan Alpen

Gurun Gobi

Pegunungan Salju

Sungai Mississippi

Dataran Eyre

Danau Plitvice

Sungai Amazon

Pegunungan Kaukasus

Sungai Odense

Gurun Sahara

Sungai Yangtze

Pegunungan Andes

Sungai Nil

Gurun Victoria

Danau Ontario

Sungai Niger

Sungai Amstel

Dataran Tinggi Gayo

Sungai Ord

LIVEWORKSHEETS

TRADISI UNIK BERBAGAI NEGARA

Nama :

No. :

Carilah informasi tradisi unik berbagai negara berikut!

TULIP TIME

Negara :

Keterangan :

HANAMI

Negara :

Keterangan :

NGABEN

Negara :

Keterangan :

CARNEVALE DI VENESIA

Negara :

Keterangan :

HOLI FESTIVAL

Negara :

Keterangan :

LIVEWORKSHEETS

PEMANFAATAN KONDISI GEOGRAFIS

Nama :

No. :

Berilah garis hubung yang sesuai antara negara dan pemanfaatan kondisi geografisnya!

Indonesia	**Peternakan dan Pertanian**	Belanda
Belanda	**Pariwisata**	Turki
Jepang		Arab Saudi
Kenya	**Pertambangan**	Italia
Selandia Baru	**Perikanan**	Amerika Serikat

LIVEWORKSHEETS