ΟΡΙΖΟΝΤΙΟΣ ΚΑΙ ΚΑΤΑΚΟΡΥΦΟΣ ΔΙΑΜΕΛΙΣΜΟΣ ΤΗΣ ΕΥΡΩΠΗΣ

Συμπλήρωσε τα στοιχεία του οριζόντιου και κατακόρυφου διαμελισμού στους χάρτες της Ευρώπης.

Αν χρειαστείς βοήθεια κάνε κλικ πάνω στην εικόνα μου σε κάθε χάρτη!

LIVEWORKSHEETS

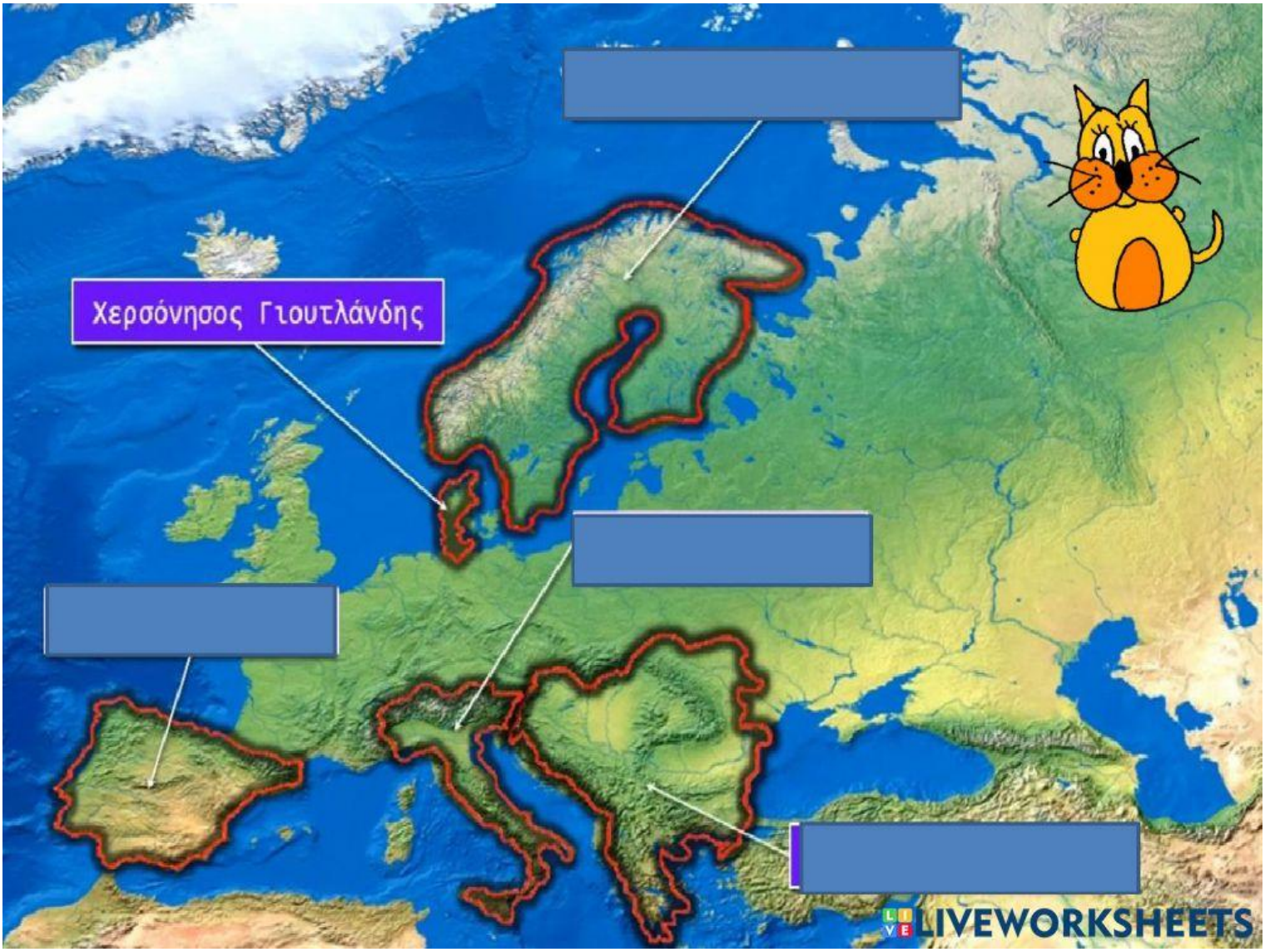
Χερσόνησος Γιουτλάνδης
LIVEWORKSHEETS

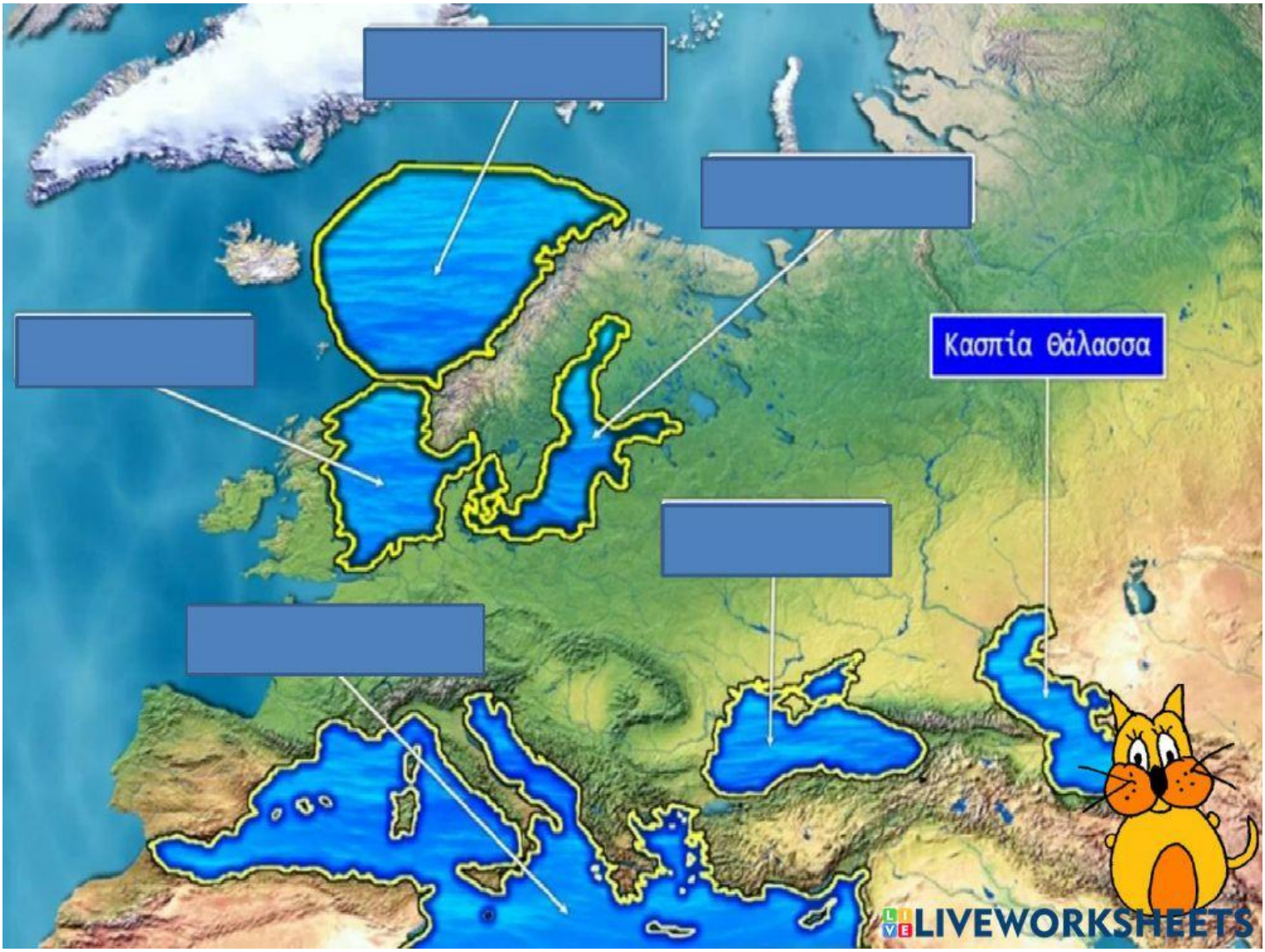
Κασπία Θάλασσα
LIVEWORKSHEETS

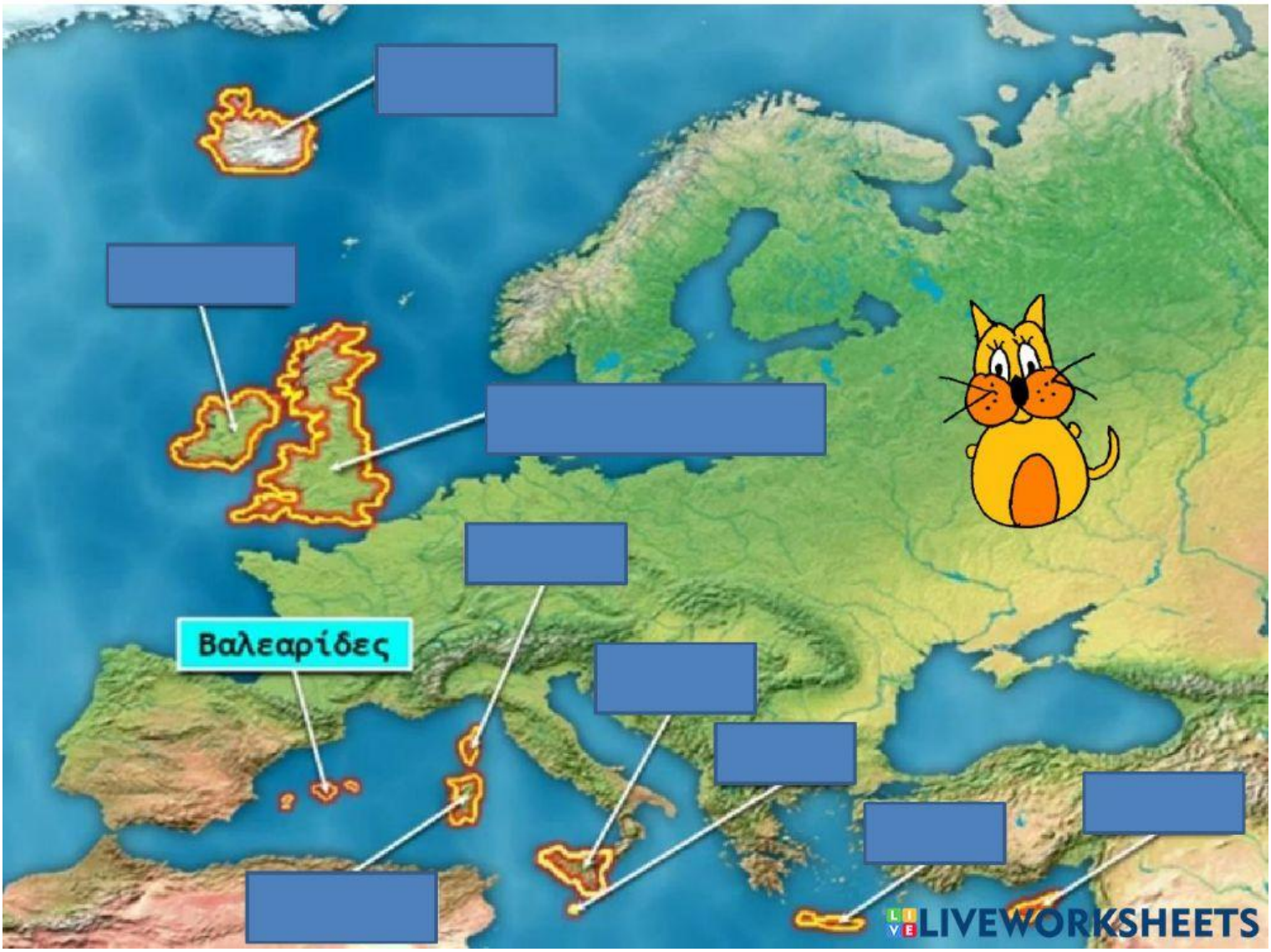
Βαλεαρίδες
LIVEWORKSHEETS

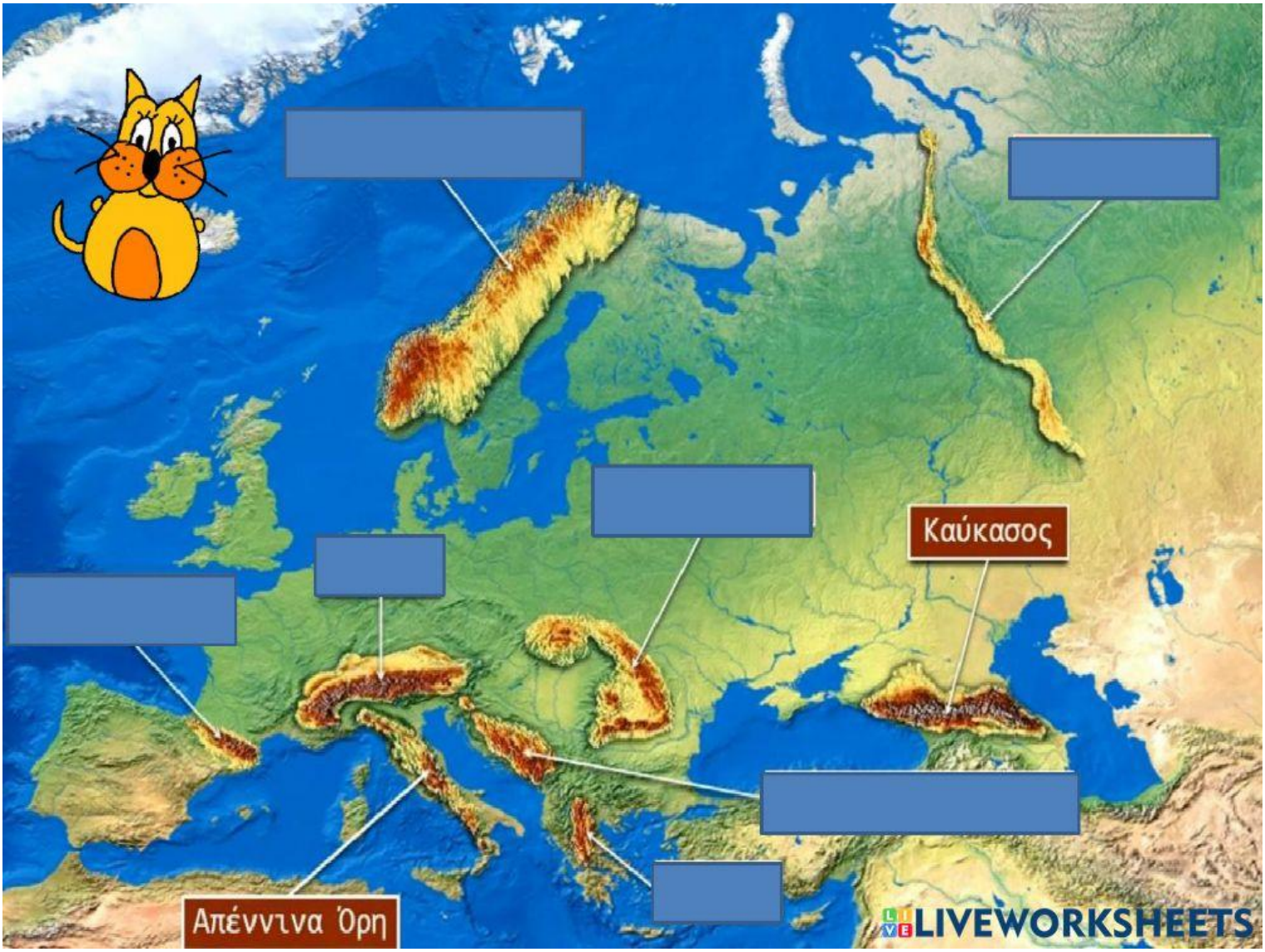
Καύκασος
Απέννινα Όρη
LIVEWORKSHEETS

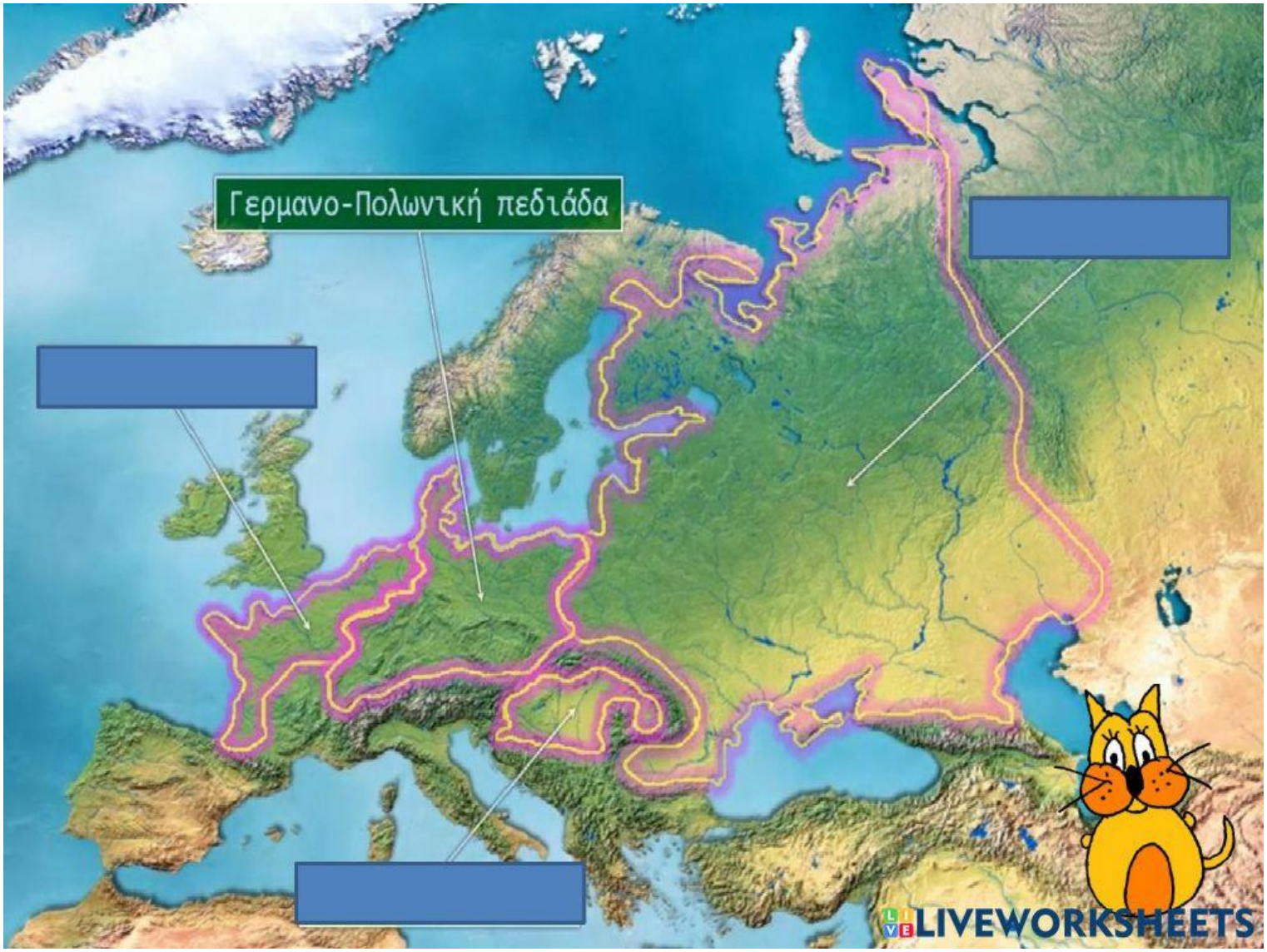
Γερμανο-Πολωνική πεδιάδα
LIVEWORKSHEETS

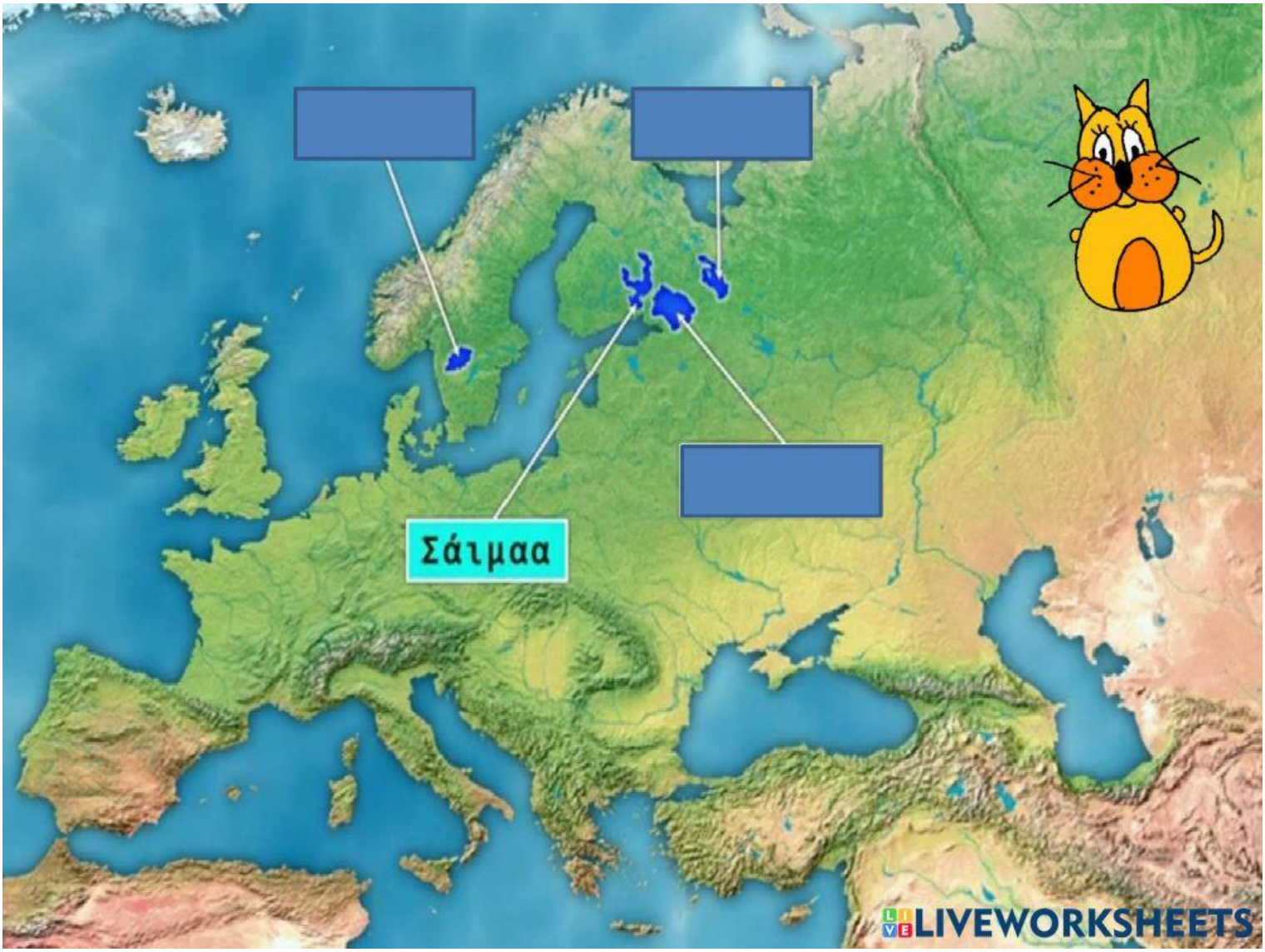

LIVEWORKSHEETS

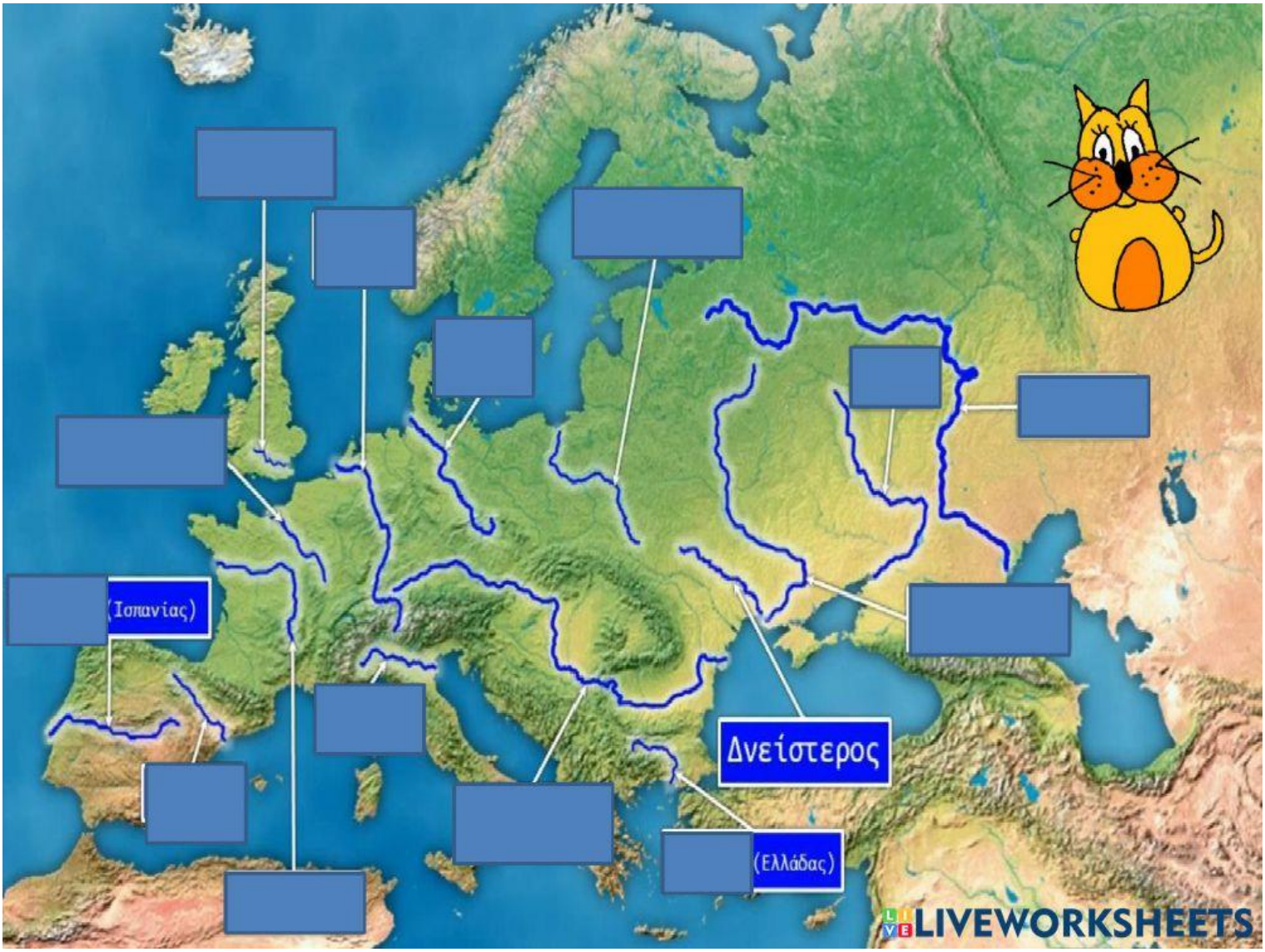
(Ισπανίας)
Δνείστερος
(Ελλάδας)
LIVEWORKSHEETS